



СОСНОВОБОРСКИЙ МУНИЦИПАЛЬНЫЙ ОКРУГ КРАСНОЯРСКОГО КРАЯ

**АДМИНИСТРАЦИЯ
СОСНОВОБОРСКОГО МУНИЦИПАЛЬНОГО ОКРУГА**

ПОСТАНОВЛЕНИЕ

06 мая 2026 г.

г.Сосновоборск

№ 878-АП

Об установлении публичного сервитута

На основании ст. 3.3 Федерального закона Российской Федерации от 25.10.2001 № 137-ФЗ «О введении в действие Земельного кодекса Российской Федерации, ст. 23, главы V.7 Земельного кодекса Российской Федерации, в соответствии с Федеральным законом от 06.10.2003 № 131-ФЗ «Об общих принципах организации местного самоуправления в Российской Федерации», п. 2 ст. 19 Федерального закона от 13.07.2015 № 218-ФЗ «О государственной регистрации недвижимости», Постановлением Правительства Российской Федерации от 24.02.2009 № 160 «О порядке установления охранных зон объектов электросетевого хозяйства и особых условий использования земельных участков, расположенных в границах таких зон», Приказом министерства экономики и регионального развития Красноярского края от 11.11.2022 № 5-н «Об утверждении результатов определения кадастровой стоимости земельных участков, расположенных на территории Красноярского края», Законом Красноярского края от 15.05.2025 № 9-3914 «О территориальной организации местного самоуправления в Красноярском крае», учитывая ходатайство Публичного акционерного общества «Россети Сибирь» (далее - ПАО «Россети Сибирь») от 08.04.2026 № 1.3/22.3/729, руководствуясь ст. 31 Устава Сосновоборского муниципального округа Красноярского края,

ПОСТАНОВЛЯЮ:

1. Установить публичный сервитут в пользу ПАО «Россети Сибирь» (ОГРН 1052460054327, ИНН 2460069527) в целях размещения объектов электросетевого хозяйства, необходимых для технологического присоединения к сетям инженерно-технического обеспечения, по титулу: «Строительство ВЛ-0,4кВ для технологического присоединения земельных участков

заявителей, расположенных по адресу: Красноярский край, Сосновоборский муниципальный округ, ДНТ «Есаульское», шифр: 2400.000274.2025, площадью 1354 кв.м в отношении:

1.1. Части земельного участка площадью 1354 кв.м, входящей в границы земельного участка с кадастровым номером 24:04:0301001:2452, местоположение: Местоположение установлено относительно ориентира, расположенного в границах участка. Почтовый адрес ориентира: Красноярский край, Березовский район, ДНТ «Есаульское», земли общего пользования.

2. Публичный сервитут устанавливается на 49 лет со дня подписания настоящего Постановления.

3. Утвердить границы публичного сервитута согласно приложения № 1 к настоящему Постановлению.

4. Срок, в течение которого использование части земельных участков и (или) расположенных на них объектов недвижимого имущества в соответствии с их разрешенным использованием будет невозможно или существенно затруднено (при возникновении таких обстоятельств) – 3 (три) месяца.

5. ПАО «Россети Сибирь»:

- привести Участки в состояние пригодное для их использования в соответствии с разрешенным использованием не позднее одного месяца после завершения эксплуатации сооружения, для размещения которого устанавливается публичный сервитут;

- заключить соглашение об осуществлении публичного сервитута с правообладателем (пользователем) земельного участка с кадастровым номером: 24:04:0301001:2452.

6. Управлению делами и кадрами Администрации Сосновоборского муниципального округа разместить настоящее Постановление на официальном сайте Администрации Сосновоборского муниципального округа Красноярского края в информационно-телекоммуникационной сети интернет: <https://sosnovoborsk.gosuslugi.ru>.

7. Публичный сервитут считается установленным со дня внесения сведений о нем в ЕГРН.

8. Контроль за исполнением постановления возложить на первого заместителя Главы Сосновоборского муниципального округа по вопросам жизнеобеспечения (Снарский С.В.).

Глава Сосновоборского
муниципального округа

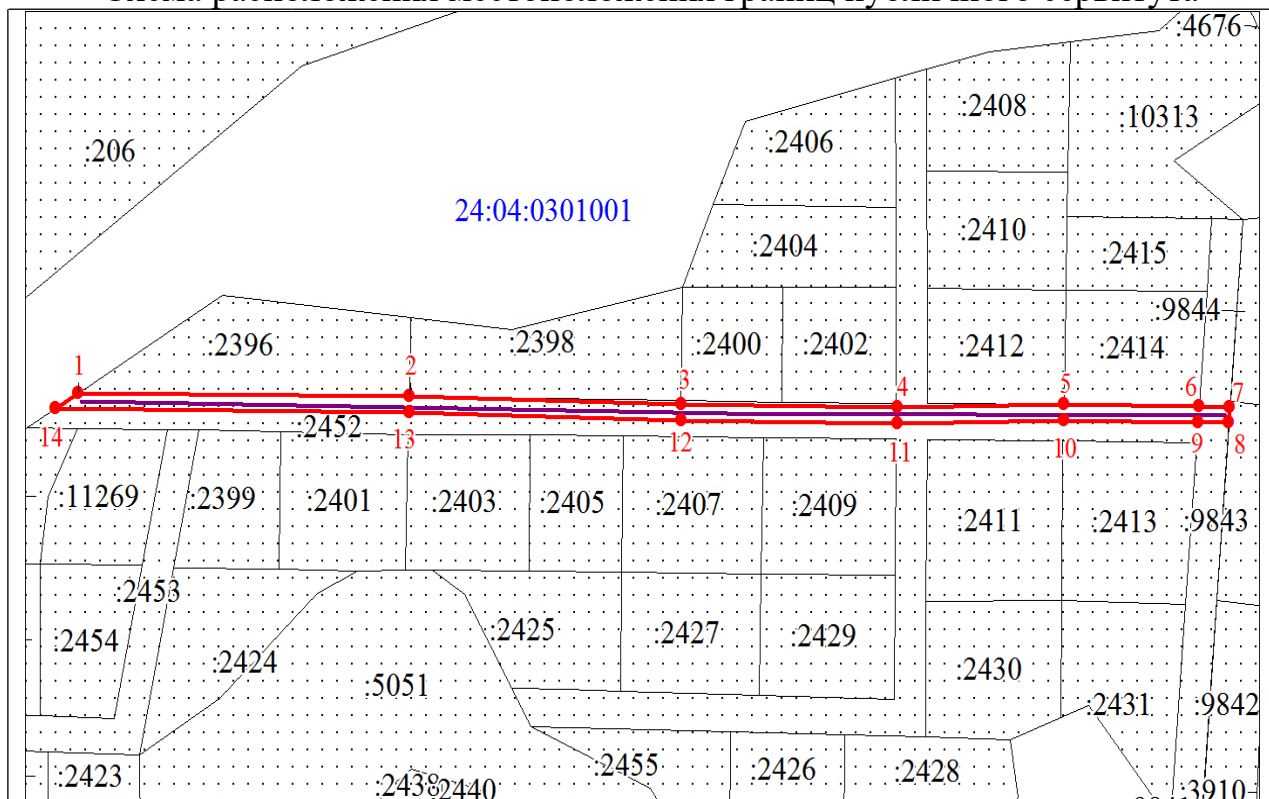
А.С. Кудрявцев






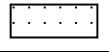

Приложение № 1
к Постановлению Администрации
Сосновоборского муниципального
округа
от _____ № _____ -АП

СВЕДЕНИЯ О ГРАНИЦАХ ПУБЛИЧНОГО СЕРВИТУТА

Местоположение границ публичного сервитута	Красноярский край, Сосновоборский муниципальный округ	
Система координат	МСК 167, зона 4	
Метод определения координат	Аналитический метод	
Площадь земельного участка	1354 кв. м	
Средняя квадратическая погрешность положения характерной точки (Mt), м	0,2	
Обозначение характерных точек границ	Координаты, м	
	X	Y
1	646304.02	118885.68
2	646303.84	118982.22
3	646302.40	119061.49
4	646302.07	119124.51
5	646303.28	119173.01
6	646303.13	119212.39
7	646303.00	119221.39
8	646298.99	119221.11
9	646299.13	119212.32
10	646299.28	119173.02
11	646298.07	119124.59
12	646298.41	119061.56
13	646299.85	118982.21
14	646300.03	118879.02
1	646304.02	118885.68

Схема расположения местоположения границ публичного сервитута



Масштаб 1:2000	
	Образуемая граница публичного сервитута
	Характерная точка границы публичного сервитута
 	Надписи номеров характерных точек границы публичного сервитута Инженерное сооружение, в целях размещения которого устанавливается публичный сервитут
	Часть границы, сведения ЕГРН о которой позволяют однозначно определить ее положение на местности
 	Надписи кадастрового номера земельного участка Обозначение кадастрового квартала