



# АДМИНИСТРАЦИЯ ГОРОДА СОСНОВОБОРСКА

## ПОСТАНОВЛЕНИЕ

14 января 2022

№ 50

Об утверждении описания прилегающей территории земельного участка с кадастровым номером 24:56:0202001:189

В соответствии с пунктом 37 статьи 1, статьей 55.25 Градостроительного кодекса Российской Федерации, Законом Красноярского края от 23.05.2019 №7-2784 «О порядке определения границ прилегающих территорий в Красноярском крае», решениями Сосновоборского городского Совета депутатов от 22.08.2018 №32/131-р «Об утверждении Правил благоустройства территории муниципального образования город Сосновоборск», от 07.09.2020 №57/226-р «О внесении изменений в решение Сосновоборского городского Совета депутатов от 22.08.2018 №32/131-р «Об утверждении Правил благоустройства территории муниципального образования город Сосновоборск»», руководствуясь статьями 26, 38 Устава города Сосновоборска Красноярского края,

### ПОСТАНОВЛЯЮ

1. Утвердить описание прилегающей территории, общей площадью 890±10 кв.м., местоположение: почтовый адрес ориентира: Красноярский край, г. Сосновоборск, в районе гаражного кооператива «ВИАЛ», (прилагается).

Объект, по отношению к которому устанавливается прилегающая территория: земельный участок с кадастровым номером 24:56:0202001:189, находящийся в собственности Мезиной Светланы Викторовны № 24:56:0202001:189-24/123/2019-7 от 11.04.2019.

2. Опубликовать постановление в городской газете «Рабочий» и разместить на официальном сайте администрации города Сосновоборска.

3. Контроль за исполнением постановления возложить на заместителя главы города по вопросам жизнеобеспечения (Д.В. Иванов).

И.о. Главы города Сосновоборска



Д.В. Иванов



## ОПИСАНИЕ ПРИЛЕГАЮЩЕЙ ТЕРРИТОРИИ

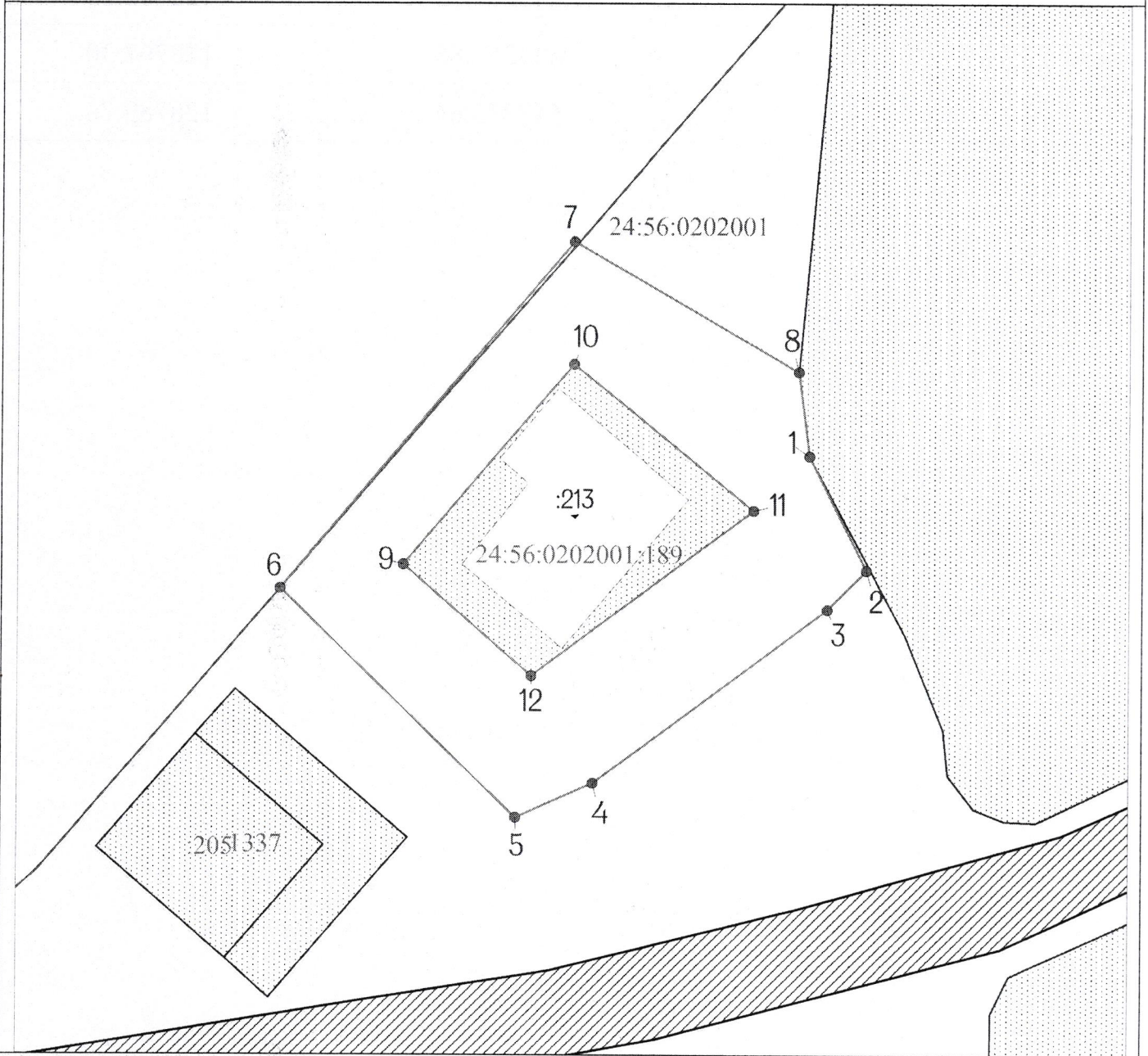
1. Местоположение прилегающей территории (адресные ориентиры):  
Красноярский край, г. Сосновоборск, в районе гаражного кооператива "ВИАЛ".
2. Кадастровый номер объекта, по отношению к которому устанавливается прилегающая территория: 24:56:0202001:189
3. Сведения о собственнике и (или) ином законном владельце здания, строения, сооружения, земельного участка, а также уполномоченном лице:  
Правообладатель: Мезина Светлана Викторовна, Собственность,  
№ 24:56:0202001:189-24/123/2019-7 от 11.04.2019г.
4. Площадь прилегающей территории: 890 ± 10 кв. м.

Обозначение характерных точек границ	Координаты, м	
	X	Y
1	643273.64	128789.76
2	643264.41	128794.38
3	643261.23	128791.21
4	643247.19	128772.30
5	643244.37	128766.05
6	643262.91	128746.95
7	643291.08	128770.68
8	643280.46	128788.88
9	643264.84	128756.89
10	643281.08	128770.68





11	643269.24	128785.23
12	643255.85	128767.30
1	643273.64	128789.76



Графическая часть



Условные обозначения

	граница прилегающей территории
	поворотная точка границ прилегающей территории
24:56:0202001:189	кадастровый номер земельного участка (объекта недвижимости), по отношению к которому устанавливается прилегающая территория
24:56:0202001	кадастровый квартал
	граница кадастрового квартала
	границы объектов, расположенных на прилегающей территории

Масштаб 1:500