



# АДМИНИСТРАЦИЯ ГОРОДА СОСНОВОБОРСКА

## ПОСТАНОВЛЕНИЕ

14 июля 2022

№ 42

Об утверждении описания прилегающей территории земельного участка с кадастровым номером 24:56:0203001:68

В соответствии с пунктом 37 статьи 1, статьей 55.25 Градостроительного кодекса Российской Федерации, Законом Красноярского края от 23.05.2019 №7-2784 «О порядке определения границ прилегающих территорий в Красноярском крае», решениями Сосновоборского городского Совета депутатов от 22.08.2018 №32/131-р «Об утверждении Правил благоустройства территории муниципального образования город Сосновоборск», от 07.09.2020 №57/226-р «О внесении изменений в решение Сосновоборского городского Совета депутатов от 22.08.2018 №32/131-р «Об утверждении Правил благоустройства территории муниципального образования город Сосновоборск»», руководствуясь статьями 26, 38 Устава города Сосновоборска Красноярского края,

### ПОСТАНОВЛЯЮ

1. Утвердить описание прилегающей территории, общей площадью 103±4 кв.м., местоположение: установлено относительно ориентира, расположенного в границах участка, почтовый адрес ориентира: Красноярский край, г. Сосновоборск, в районе ул. Труда, (прилагается).

Объект, по отношению к которому устанавливается прилегающая территория: земельный участок с кадастровым номером 24:56:0203001:68, находящийся в государственной собственности. Содержание ограничения в использовании или ограничения права на объект недвижимости или обременения объекта недвижимости: Постановление администрации города Сосновоборска №191 от 30.03.2001, временные.

2. Опубликовать постановление в городской газете «Рабочий» и разместить на официальном сайте администрации города Сосновоборска.

3. Контроль за исполнением постановления возложить на заместителя главы города по вопросам жизнеобеспечения (Д.В. Иванов).

И.о. Главы города Сосновоборска



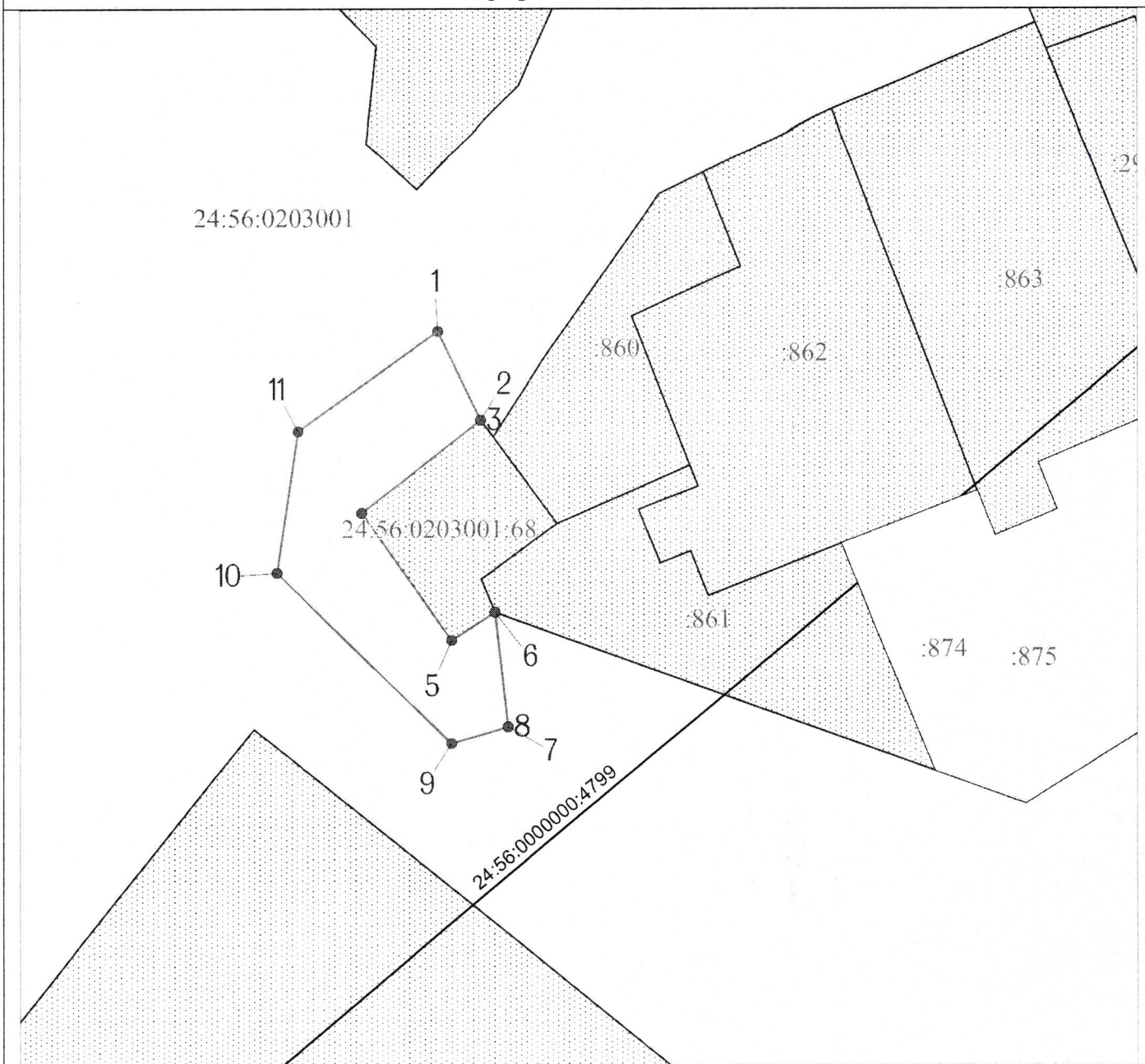
Д.В. Иванов

## ОПИСАНИЕ ПРИЛЕГАЮЩЕЙ ТЕРРИТОРИИ




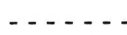
1. Местоположение прилегающей территории (адресные ориентиры): установлено относительно ориентира, расположенного в границах участка. Ориентир киоск. Почтовый адрес ориентира: Красноярский край, г. Сосновоборск, ул. Труда.
2. Кадастровый номер объекта, по отношению к которому устанавливается прилегающая территория: 24:56:0203001:68
3. Сведения о собственнике и (или) ином законном владельце здания, строения, сооружения, земельного участка, а также уполномоченном лице: Правообладатель: Государственная собственность. Содержание ограничения в использовании или ограничения права на объект недвижимости или обременения объекта недвижимости : Постановление администрации города Сосновоборска № 191 от 30.03.2001, Временные. Дата истечения срока действия временного характера 06.06.2013г.  
Площадь прилегающей территории: 103 ± 4 кв. м.

Обозначение характерных точек границ	Координаты, м	
	X	Y
1	645070.23	127762.11
2	645065.94	127764.17
3	645065.94	127764.17
4	645061.47	127758.44
5	645055.34	127762.78
6	645056.70	127764.88
7	645051.15	127765.51
8	645051.14	127765.50
9	645050.34	127762.78
10	645058.58	127754.36
11	645065.41	127755.37
1	645070.23	127762.11

Графическая часть



Условные обозначения

	граница прилегающей территории
	поворотная точка границ прилегающей территории
24:56:0203001:68	кадастровый номер земельного участка (объекта недвижимости), по отношению к которому устанавливается прилегающая территория
24:56:0203001	кадастровый квартал
	граница кадастрового квартала
	границы объектов, расположенных на прилегающей территории

Масштаб 1:300