



АДМИНИСТРАЦИЯ ГОРОДА СОСНОВОБОРСКА

ПОСТАНОВЛЕНИЕ

14 сентября 2022

№ 43

Об утверждении описания прилегающей территории земельного участка с кадастровым номером 24:56:0202002:39

В соответствии с пунктом 37 статьи 1, статьей 55.25 Градостроительного кодекса Российской Федерации, Законом Красноярского края от 23.05.2019 №7-2784 «О порядке определения границ прилегающих территорий в Красноярском крае», решениями Сосновоборского городского Совета депутатов от 22.08.2018 №32/131-р «Об утверждении Правил благоустройства территории муниципального образования город Сосновоборск», от 07.09.2020 №57/226-р «О внесении изменений в решение Сосновоборского городского Совета депутатов от 22.08.2018 №32/131-р «Об утверждении Правил благоустройства территории муниципального образования город Сосновоборск»», руководствуясь статьями 26, 38 Устава города Сосновоборска Красноярского края,

ПОСТАНОВЛЯЮ

1. Утвердить описание прилегающей территории, общей площадью 2508±18 кв.м., местоположение: установлено относительно ориентира, расположенного в границах участка, почтовый адрес ориентира: Красноярский край, г. Сосновоборск, ул. Энтузиастов (прилагается).

Объект, по отношению к которому устанавливается прилегающая территория: земельный участок с кадастровым номером 24:56:0202001:39, находящийся в аренде (в том числе, субаренде) №24-24/030-24/030/001/2015-7212/2 от 07.10.2015 Общероссийская общественно-государственная организация «Добровольное общество содействия армии, авиации и флоту России», ИНН: 7733184810.

2. Опубликовать постановление в городской газете «Рабочий» и разместить на официальном сайте администрации города Сосновоборска.

3. Контроль за исполнением постановления возложить на заместителя главы города по вопросам жизнеобеспечения (Д.В. Иванов).

И.о. Главы города Сосновоборска



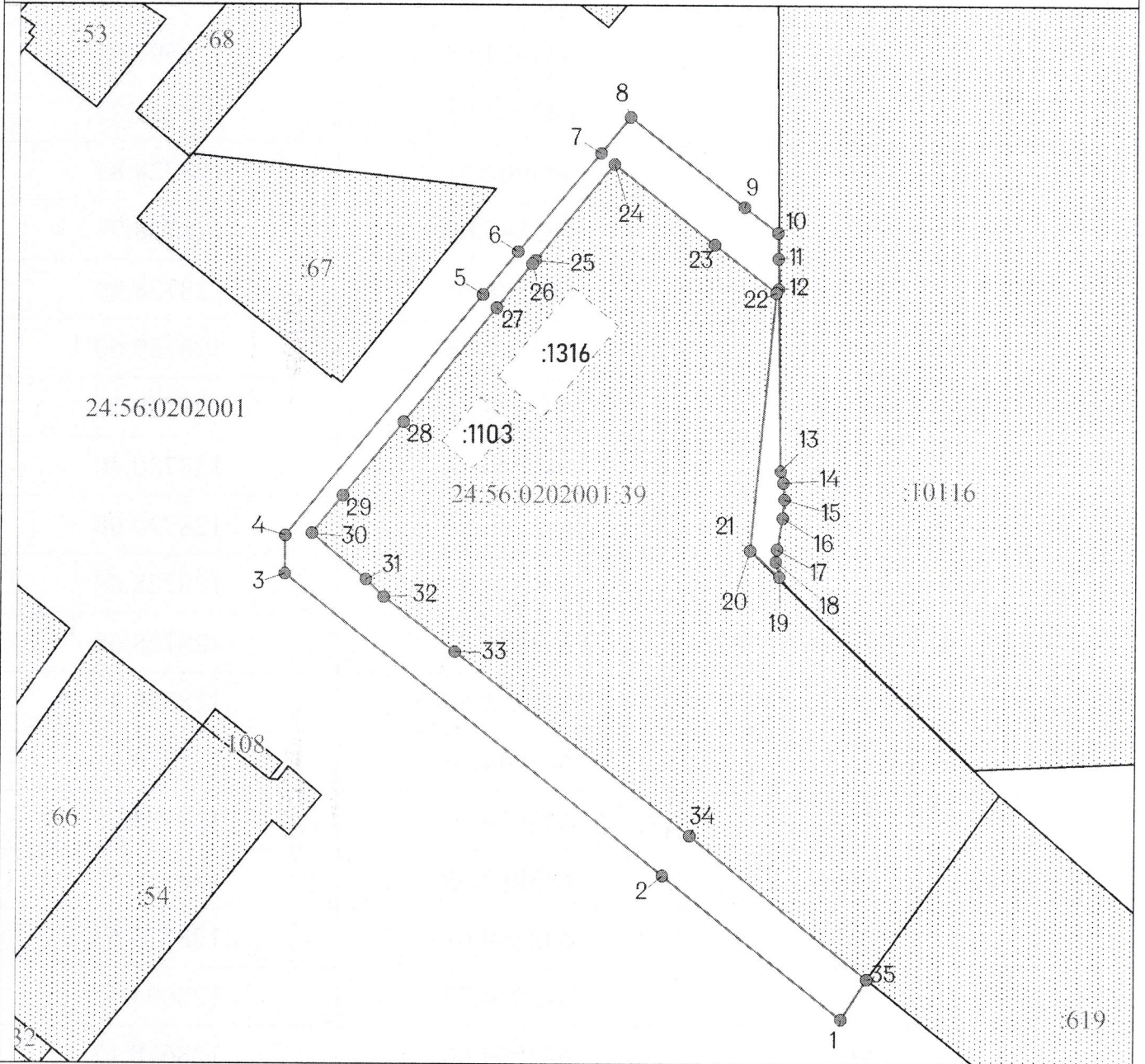
ОПИСАНИЕ ПРИЛЕГАЮЩЕЙ ТЕРРИТОРИИ

1. Местоположение прилегающей территории (адресные ориентиры):
установлено относительно ориентира, расположенного в границах участка.
Почтовый адрес ориентира: Красноярский край, г. Сосновоборск, ул. Энтузиастов.
2. Кадастровый номер объекта, по отношению к которому устанавливается прилегающая территория: 24:56:0202001:39
3. Сведения о собственнике и (или) ином законном владельце здания, строения, сооружения, земельного участка, а также уполномоченном лице:
лицо, в пользу которого установлено ограничение прав и обременение объекта недвижимости: Общероссийская общественно-государственная организация "Добровольное общество содействия армии, авиации и флоту России", ИНН: 7733184810. Аренда (в том числе, субаренда), №24-24/030-24/030/001/2015-7212/2 от 07.10.2015г., с 07.10.2015 по 14.09.2064 г.
4. Площадь прилегающей территории: 2508 ± 18 кв. м.





Обозначение характерных точек границ	Координаты, м	
	X	Y
1	643744.78	128748.05
2	643736.34	128742.70
3	643766.24	128705.24
4	643829.05	128626.07
5	643837.02	128626.16
6	643887.44	128667.19
7	643896.40	128674.42

8	643917.03	128691.79
9	643924.58	128697.91
10	643905.86	128721.83
11	643900.42	128728.85
12	643895.09	128728.91
13	643888.71	128728.99
14	643850.76	128729.60
15	643848.24	128730.16
16	643844.78	128730.40
17	643840.88	128730.08
18	643834.38	128728.88
19	643831.76	128728.68
20	643828.64	128729.44
21	643834.14	128723.26
22	643834.15	128723.25
23	643887.93	128728.52
24	643898.01	128715.63
25	643914.77	128694.62
26	643894.60	128678.12
27	643893.81	128677.45
28	643884.69	128670.08
29	643860.79	128650.74
30	643845.31	128638.16
31	643837.46	128631.65
32	643827.89	128643.04
33	643824.31	128646.77
34	643812.80	128661.77
35	643774.35	128710.94
1	643744.78	128748.05

Графическая часть



Условные обозначения

	граница прилегающей территории
	поворотная точка границ прилегающей территории
24:56:0202001:39	кадастровый номер земельного участка (объекта недвижимости), по отношению к которому устанавливается прилегающая территория
24:56:0202001	кадастровый квартал
	граница кадастрового квартала
	границы объектов, расположенных на прилегающей территории

Масштаб 1:1000