



# АДМИНИСТРАЦИЯ ГОРОДА СОСНОВОБОРСКА

## ПОСТАНОВЛЕНИЕ

11 января 2022

№ 12

Об утверждении описания прилегающей территории земельного участка с кадастровым номером 24:56:0202001:1353

В соответствии с пунктом 37 статьи 1, статьей 55.25 Градостроительного кодекса Российской Федерации, Законом Красноярского края от 23.05.2019 №7-2784 «О порядке определения границ прилегающих территорий в Красноярском крае», решениями Сосновоборского городского Совета депутатов от 22.08.2018 №32/131-р «Об утверждении Правил благоустройства территории муниципального образования город Сосновоборск», от 07.09.2020 №57/226-р «О внесении изменений в решение Сосновоборского городского Совета депутатов от 22.08.2018 №32/131-р «Об утверждении Правил благоустройства территории муниципального образования город Сосновоборск»», руководствуясь статьями 26, 38 Устава города Сосновоборска Красноярского края,

### ПОСТАНОВЛЯЮ


1. Утвердить описание прилегающей территории, общей площадью 967±11 кв.м., местоположение: установлено относительно ориентира, расположенного в границах участка, почтовый адрес ориентира: Россия, Красноярский край, г. Сосновоборск, ул. Энтузиастов, (прилагается).

Объект, по отношению к которому устанавливается прилегающая территория: земельный участок с кадастровым номером 24:56:0202001:1353, находящийся в собственности Бутакова Александра Владимировича № 24-24/030-24/030/001/2016-6914/1 от 22.12.2016.

2. Опубликовать постановление в городской газете «Рабочий» и разместить на официальном сайте администрации города Сосновоборска.

3. Контроль за исполнением постановления возложить на заместителя главы города по вопросам жизнеобеспечения (Д.В. Иванов).

И.о. Главы города Сосновоборска



Д.В. Иванов

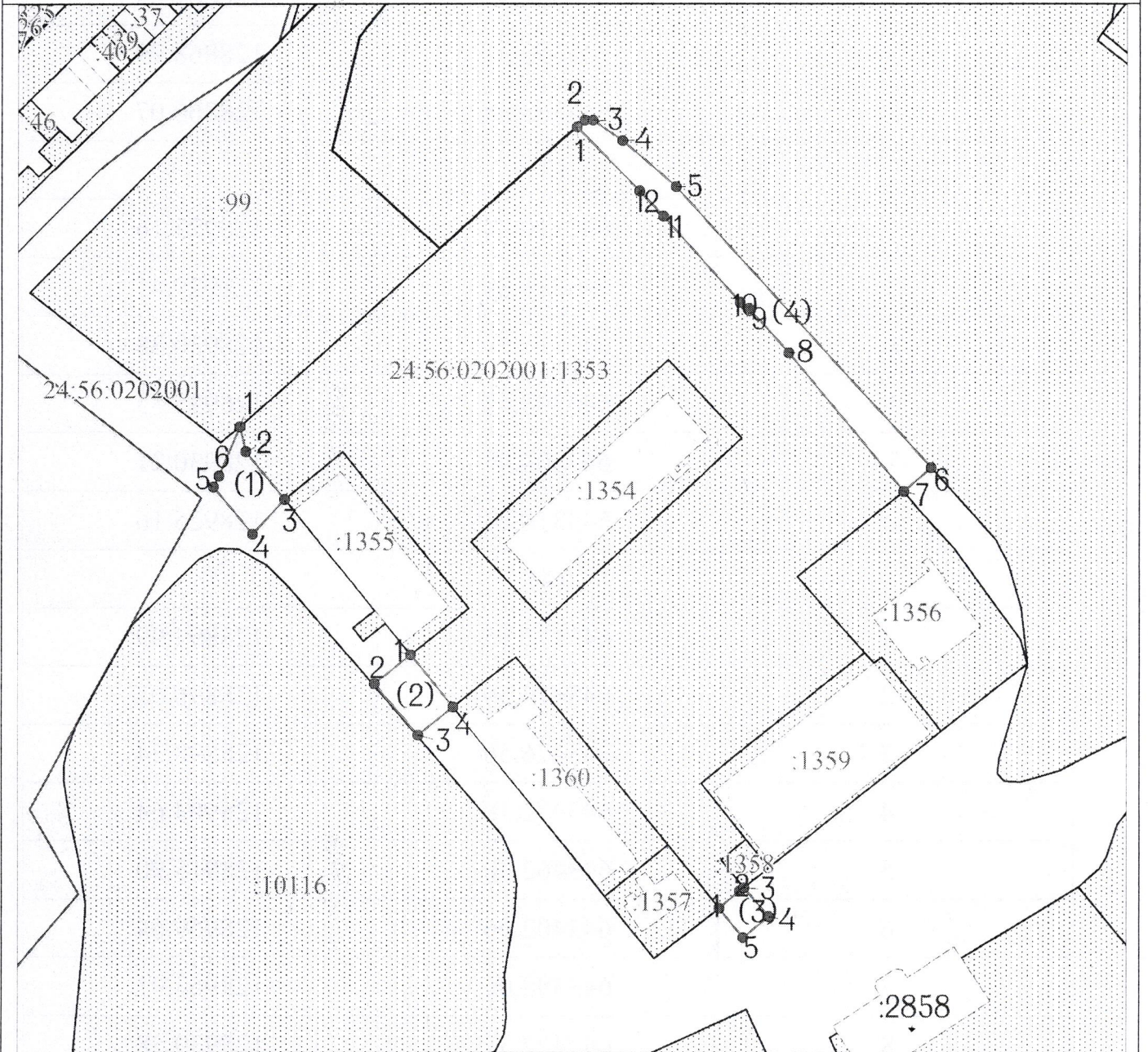
## ОПИСАНИЕ ПРИЛЕГАЮЩЕЙ ТЕРРИТОРИИ

1. Местоположение прилегающей территории (адресные ориентиры):  
Россия, Красноярский край, г. Сосновоборск, ул. Энтузиастов.
2. Кадастровый номер объекта, по отношению к которому устанавливается прилегающая территория: 24:56:0202001:1353
3. Сведения о собственнике и (или) ином законном владельце здания, строения, сооружения, земельного участка, а также уполномоченном лице:  
Правообладатель: Бутаков Александр Владимирович, Собственность, № 24-24/030-24/030/001/2016-6914/1 от 22.12.2016 г.
4. Площадь прилегающей территории:  $967 \pm 11$  кв. м., площадь контуров: (1)  $149.85 \pm 4.28$  кв. м., (2)  $135.80 \pm 4.08$  кв. м., (3)  $54.85 \pm 2.59$  кв. м., (4)  $626.48 \pm 8.76$  кв. м.





Обозначение характерных точек границ	Координаты, м	
	X	Y
(1)		
1	643411.62	128823.93
2	643406.34	128825.21
3	643396.32	128833.45
4	643389.05	128826.68
5	643398.93	128818.44
6	643401.23	128819.54
1	643411.62	128823.93
(2)		
1	643363.38	128860.07
2	643357.23	128852.45

3	643346.49	128861.63
4	643352.31	128868.99
1	643363.38	128860.07
(3)		
1	643310.24	128925.16
2	643313.81	128929.41
3	643314.54	128930.38
4	643308.44	128935.55
5	643304.05	128930.21
1	643310.24	128925.16
(4)		
1	643475.16	128894.99
2	643476.50	128896.62
3	643476.56	128898.34
4	643472.18	128904.64
5	643462.30	128915.90
6	643402.96	128969.64
7	643398.06	128963.91
8	643427.37	128939.58
9	643436.73	128931.35
10	643438.00	128929.41
11	643456.09	128913.29
12	643461.39	128908.22
1	643475.16	128894.99

Графическая часть



Условные обозначения

	граница прилегающей территории
	поворотная точка границ прилегающей территории
24:56:0202001:1353	кадастровый номер земельного участка (объекта недвижимости), по отношению к которому устанавливается прилегающая территория
24:56:0202001	кадастровый квартал
	граница кадастрового квартала
	границы объектов, расположенных на прилегающей территории

Масштаб 1:1300