

Общество с ограниченной ответственностью «Сосны Девелопмент»

660059, г. Красноярск, ул. Коммунальная, дом 2г 8(963) 266-77-77 npsg@mail.ru
ОГРН 1162468116370 ИНН/КПП 2461034333/246101001 р/сч 40702810892070000400 БИК 045004732
Новосибирский филиал ПАО «АК БАРС» БАНК, г. Новосибирск к/сч 30101810600000000732 в СГУ ЦБ РФ


б/н
12 апреля 2021

Администрация г. Сосновоборска
в комиссию по актуализации
схемы теплоснабжения

Согласно опубликованному уведомлению об актуализации схемы теплоснабжения города Сосновоборска на 2013-2028 годы на 2022 год направляем предложение в части включения в схему необходимых мощностей теплоснабжения новой застройки принадлежащих на праве собственности ООО «Сосны Девелопмент» земельных участков в границах XIV, XV, XX микрорайонов г. Сосновоборска.

Требуемые тепловые мощности представлены в таблице, составленной на основании разработанного проекта планировки XIV, XV, XX микрорайонов г. Сосновоборска.

XIV микрорайон				
№	тип	секции шт.	этажей	Гкал
1	дом	9	13	2,56
2	дом	7	13	1,99
3	дом	8	13	2,28
4	дом	8	13	2,28
5	дом	8	13	2,28
6	дом	8	13	2,28
7	дом	8	13	2,28
8	дом	8	15	2,63
9	ДОУ		2	0
10	дом	10	13	2,85
11	дом	7	12	1,84
12	дом	5	11	1,20
36	автокомплекс		2	0
Всего по XIV				24,46
XV микрорайон				
№	тип	секции шт.	этажей	Гкал
40	ТРЦ		2	



12	дом	8	17	2,98
13	дом	8	17	2,98
37	ДОУ		2	0
14	дом	9	16	3,15
15	дом	10	16	3,50
41	ТРЦ		2	0
38	Школа		3	0
16	дом	1	17	0,37
17	дом	1	17	0,37
18	дом	1	17	0,37
19	дом	1	17	0,37
20	дом	14	15	4,60
21	дом	1	17	0,37
22	дом	1	17	0,37
23	дом	1	17	0,37
Всего по XV				19,82
XX микрорайон				
№	тип	секции шт.	этажей	Гкал
42	Спорткомплекс		2	0
24	дом	8	17	2,98
25	дом	8	17	2,98
26	дом	1	17	0,37
27	дом	9	17	3,35
39	ДОУ		2	0
28	дом	1	17	0,37
29	дом	1	17	0,37
30	дом	1	17	0,37
31	дом	1	17	0,37
32	дом	1	17	0,37
33	дом	14	16	4,91
34	дом	1	17	0,37
Всего по XX				16,82
Всего по XIV, XV, XX				61,10

Приложение:

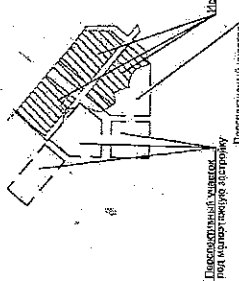
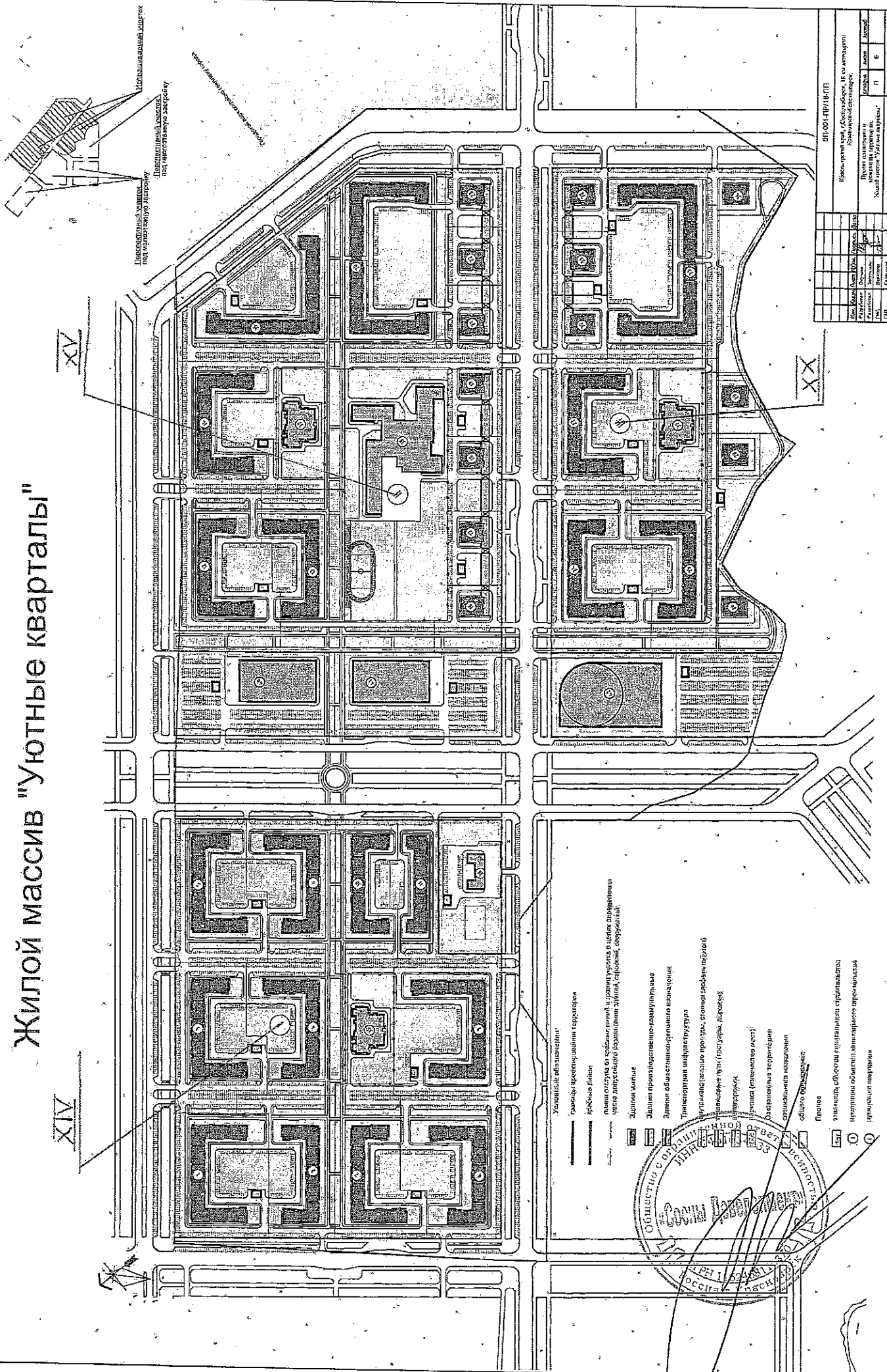
Схема проекта планировки XIV, XV, XX микрорайонов г. Сосновоборска на 1 л. в 1 экз.

Директор
ООО «Сосны девелопмент»



Д. В. Ильин

Жилой массив "Уютные кварталы"

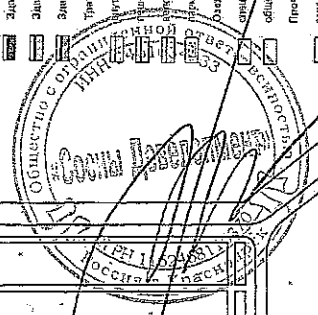


XV

XIV

XX

- Условные обозначения:**
- Границы проектируемого квартала
 - Красные линии
 - Линии осей зданий и границы участка в целях определения места для размещения парковочных мест, спортивных сооружений
 - Здания жилые
 - Здания производственно-коммунальные
 - Земельный участок, занятый объектами благоустройства
 - Транспортная инфраструктура
 - Производственные процессы, стоянки (автомобильный)
 - Водопроводные сети (подземный, надземный)
 - Канализация
 - Земельный участок, занятый объектами благоустройства
 - Объекты благоустройства территории
 - Объекты благоустройства территории
 - Объекты благоустройства территории
 - Проектируемые объекты благоустройства территории
 - Объекты благоустройства территории
 - Объекты благоустройства территории



ИПР-4/17/17-П		Красноярский край, г. Красноярск, ИС на территории Красноярского района	
№	Дата	№	Дата
1	2	3	4
5	6	7	8
Проект подготовлен и выполнен в соответствии с требованиями Технического задания на выполнение работ			
Степень готовности: 100%			
Итого: 1 лист			