

### **Сообщение о возможном установлении публичного сервитута**

Администрацией города Сосновоборска рассматривается ходатайство об установлении публичного сервитута в целях эксплуатации, капитального ремонта водопроводных сетей, их неотъемлемых технологических частей объекта с кадастровым номером 24:56:0201008:1634, 24:56:0201008:1638 в отношении земельного участка:

- с кадастровым номером 24:56:0201008:1620, местоположение: Россия, Красноярский край, г. Сосновоборск, 8 микрорайон;

Адрес, по которому заинтересованные лица могут ознакомиться с поступившим ходатайством об установлении публичного сервитута и прилагаемым к нему описанием местоположения границ публичного сервитута, подать заявления об учете прав на земельные участки: **Красноярский край, г. Сосновоборск, ул. Солнечная, д. 2, каб. 215, конт. тел. 8(39131)2-40-12, график работы: понедельник-пятница с 08.00 до 12.00, с 13.00 до 17.00.**

Срок подачи заявлений об учете прав на земельные участки: в соответствии с пунктом 8 статьи 39.42 Земельного кодекса Российской Федерации в течение (30) тридцати дней со дня опубликования настоящего сообщения.

Официальный сайт администрации города Сосновоборска, на котором размещено настоящее сообщение: <http://sosnovoborsk-city.ru/> в разделе «Информация администрации».

**Настоящее сообщение будет опубликовано в городской газете «Рабочий» от 04.11.2022.**

Обоснование необходимости установления публичного сервитута: Установление публичного сервитута в целях эксплуатации, капитального ремонта водопроводных сетей, их неотъемлемых технологических частей объекта с кадастровым номером 24:56:0201008:1634, 24:56:0201008:1638 в границах земельного участка с кадастровым номером 24:56:0201008:1620, в границах кадастрового квартала 24:56:0201008, сроком на 49 лет.

Описание местоположения границ планируемого публичного сервитута представлено в приложении 1 к настоящему Сообщению.

**ОПИСАНИЕ МЕСТОПОЛОЖЕНИЯ ГРАНИЦ**

**Публичный сервитут в целях эксплуатации, капитального ремонта водопроводных сетей их неотъемлемых технологических частей объекта с кадастровым номером 24:56:0201008:1634, 24:56:0201008:1638 расположенного по адресу: Россия, Красноярский край, г.Сосновоборск, 8 микрорайон**  
(наименование объекта, местоположение границ которого описано (далее - объект))

**Раздел 1**

Сведения об объекте		
№ п/п	Характеристики объекта	Описание характеристик
1	2	3
1	Местоположение объекта	Россия, Красноярский край, г.Сосновоборск, 8 микрорайон
2	Площадь объекта ± величина погрешности определения площади ( $P \pm \Delta P$ ), м <sup>2</sup>	593 ± 9
3	Иные характеристики объекта	Публичный сервитут в целях эксплуатации, капитального ремонта водопроводных сетей их неотъемлемых технологических частей объекта с кадастровым номером 24:56:0201008:1634, 24:56:0201008:1638 в границах земельного участка 24:56:0201008:1620 в границах кадастрового квартала 24:56:0201008, сроком на 49 лет.

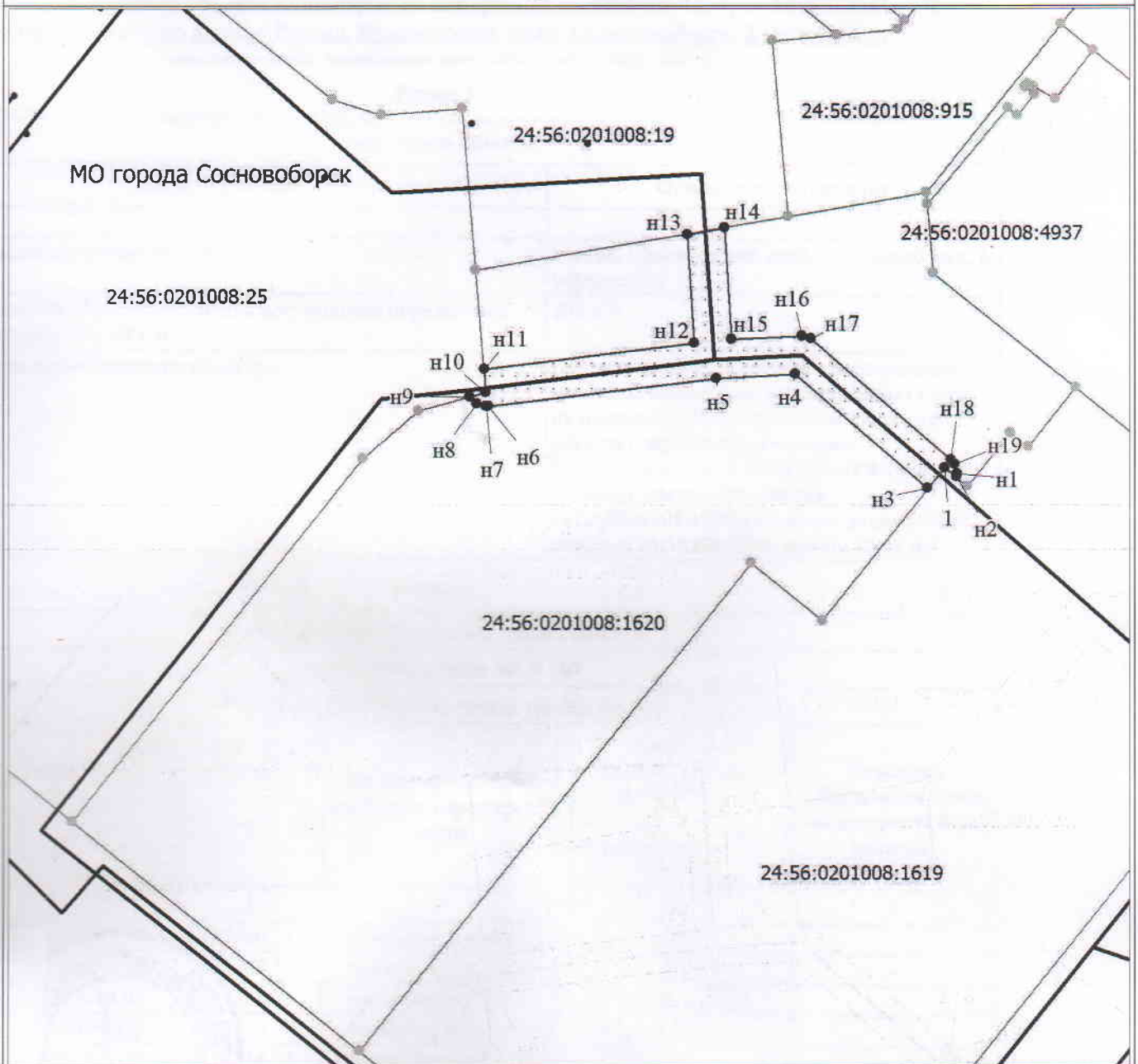
**Раздел 2**

Сведения о местоположении границ объекта					
1. Система координат МСК 167					
2. Сведения о характерных точках границ объекта					
Обозначение характерных точек границ	Координаты, м		Метод определения координат характерной точки	Средняя квадратическая погрешность положения характерной точки (Mt), м	Описание обозначения точки на местности (при наличии)
	X	Y			
1	2	3	4	5	6
н1	643243.14	127360.51	Аналитический метод	0.1	-
н2	643242.57	127360.37	Аналитический метод	0.1	-
1	643244.03	127358.43	Аналитический метод	0.1	-
н3	643240.77	127355.70	Аналитический метод	0.1	-
н4	643259.20	127334.52	Аналитический метод	0.1	-
н5	643258.51	127321.87	Аналитический метод	0.1	-
н6	643253.99	127285.35	Аналитический метод	0.1	-
н7	643253.96	127284.98	Аналитический метод	0.1	-
н8	643254.37	127283.48	Аналитический метод	0.1	-
н9	643255.51	127282.34	Аналитический метод	0.1	-
н10	643256.26	127284.96	Аналитический метод	0.1	-
н11	643259.99	127284.67	Аналитический метод	0.1	-
н12	643264.11	127318.37	Аналитический метод	0.1	-
н13	643281.55	127317.26	Аналитический метод	0.1	-
н14	643282.67	127323.22	Аналитический метод	0.1	-
н15	643264.71	127324.32	Аналитический метод	0.1	-
н16	643265.26	127335.57	Аналитический метод	0.1	-
н17	643264.86	127337.07	Аналитический метод	0.1	-
н18	643245.40	127359.48	Аналитический метод	0.1	-
н19	643244.64	127360.11	Аналитический метод	0.1	-
н1	643243.14	127360.51	Аналитический метод	0.1	-







Раздел 4

План границ объекта



Масштаб 1:1000

Условные обозначения

-  Характерная точка границы, сведения о которой позволяют однозначно определить ее положение на местности
-  Вновь образованная часть границы, сведения о которой достаточны для определения ее местоположения
-  Объект капитального строительства
-  Существующая часть границы, имеющиеся в ЕГРН сведения о которой достаточны для определения ее местности

Кадастровый инженер:

МП



Евсеев Е. Н.

фамилия, инициалы