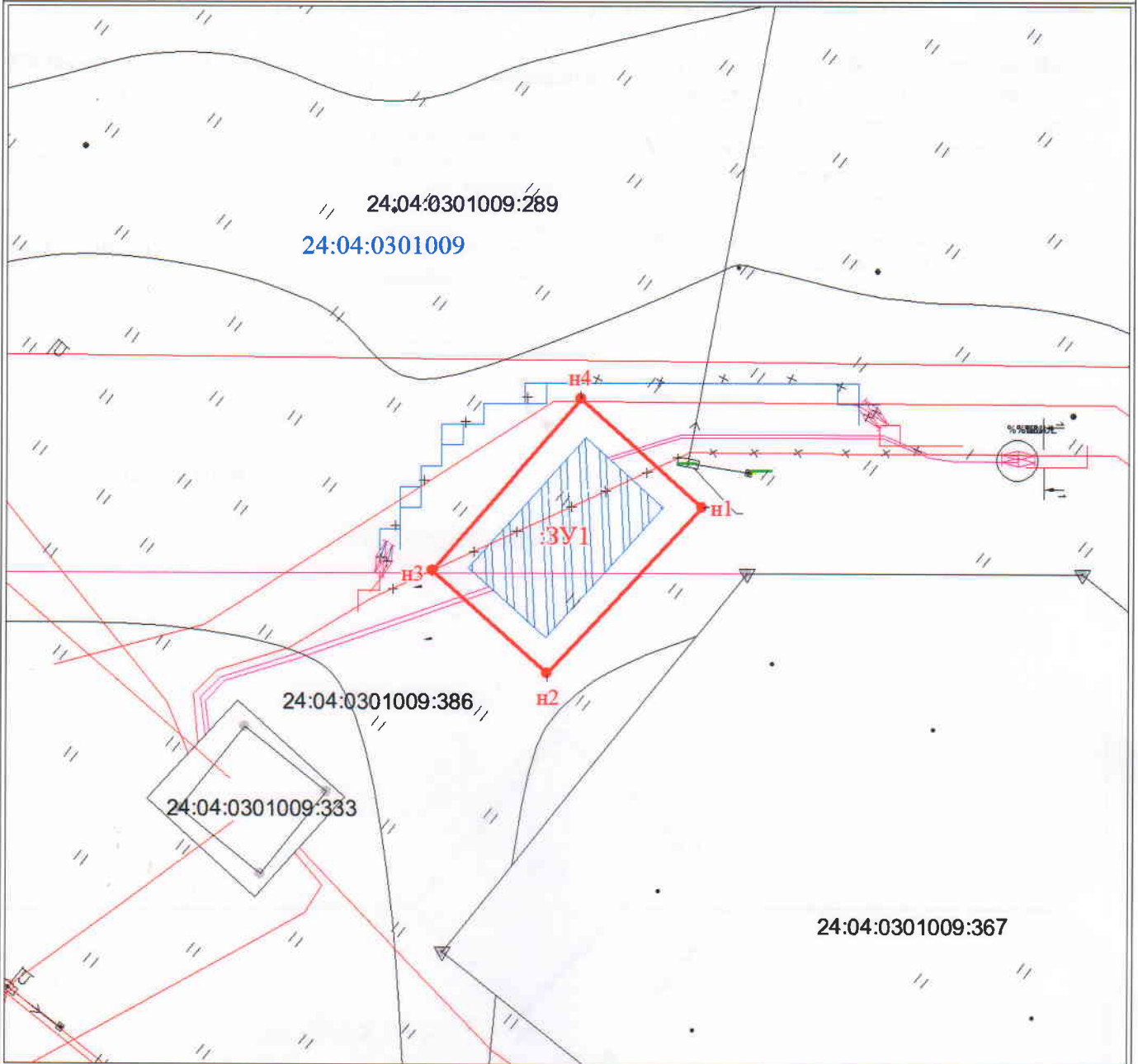


Раздел 4

План границ объекта



Масштаб 1:300

Условные обозначения







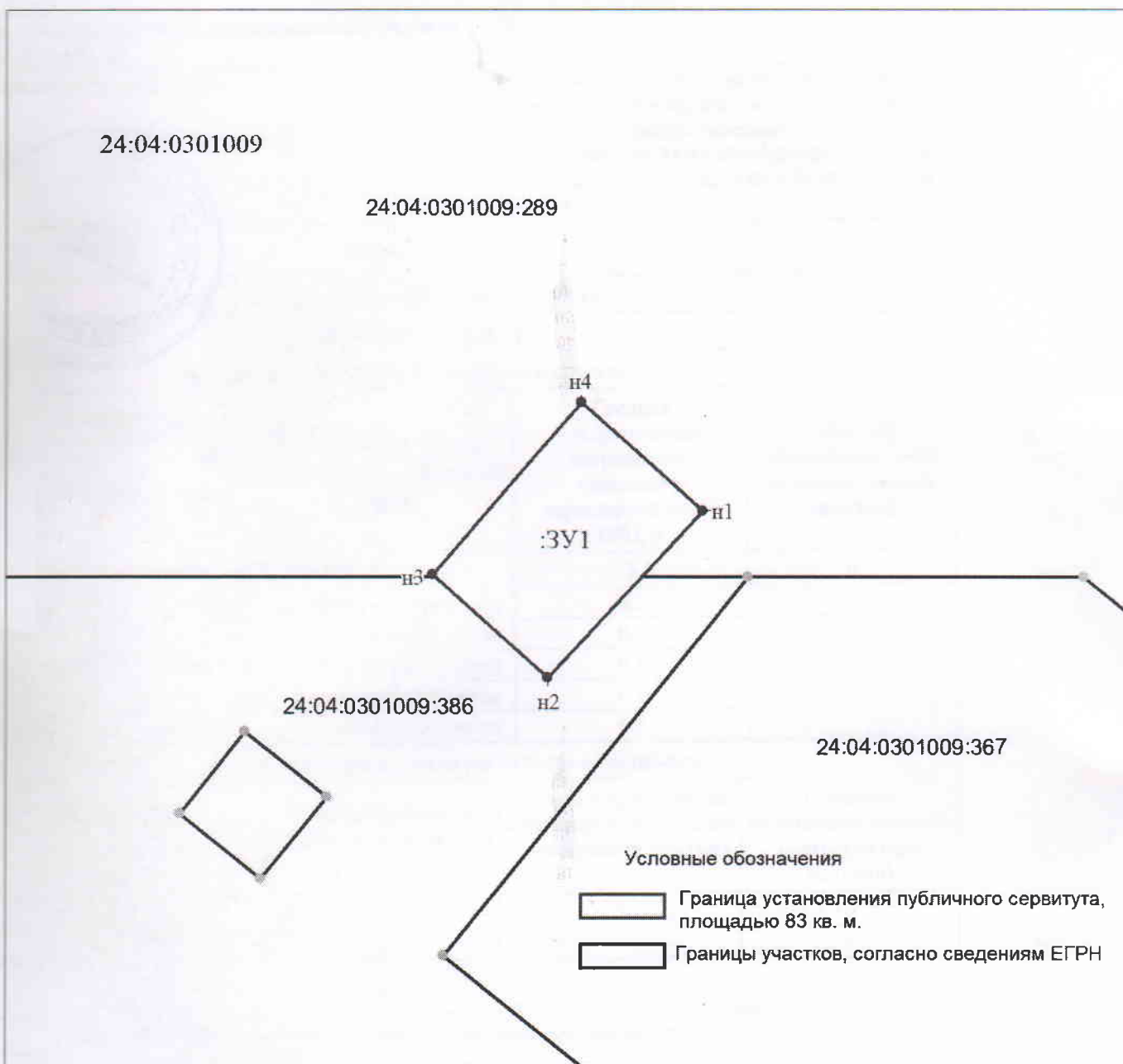
	Характерная точка границы земельного участка, сведения о которой отсутствуют в ЕГРН, местоположение которой определено при кадастровых работах (новая характерная точка)
	Надписи номеров вновь образованных характерных точек (межевые знаки)
	Часть границы, местоположение которой определено при выполнении кадастровых работ
	Надписи вновь образованного земельного участка
	Граница кадастрового квартала
	Обозначение кадастрового квартала

Схема границ публичного сервитута на кадастровом плане территории
 для размещения трансформаторной подстанции 2х1000 кВА 10/0,4 кВ, расположенная по адресу:
 Красноярский край, г. Сосновоборск, в районе 30 и 31 микрорайонов, к.н. 24:04:0301009:289, Красноярский
 край, г. Сосновоборск, 30 микрорайон, уч. №95, к.н. 24:04:0301009:386.

Кадастровый номер	Площадь, кв.м.	Адрес/местоположение	Категория земель	Вид разрешенного использования
24:04:0301009:289	59	Красноярский край, г. Сосновоборск, в районе 30 и 31 микрорайонов	Земли населённых пунктов	для строительства инженерной и транспортной инфраструктуры и проезда к смежным земельным участкам
24:04:0301009:386	24	Красноярский край, г. Сосновоборск, 31 микрорайон, участок № 50	Земли населённых пунктов	для строительства инженерной и транспортной инфраструктуры



ПРОШНУРОВАНО

4 ЛИСТОВ

Кадастровый инженер
Е.Н. Евсеев

