



14.09.20

АДМИНИСТРАЦИЯ ГОРОДА СОСНОВОБОРСКА

ПОСТАНОВЛЕНИЕ

14 сентября 2021

№ 1072

Об утверждении описания прилегающей территории Муниципального автономного учреждения «Спортивные сооружения»

В соответствии с пунктом 37 статьи 1, статьей 55.25 Градостроительного кодекса Российской Федерации, Законом Красноярского края от 23.05.2019 №7-2784 «О порядке определения границ прилегающих территорий в Красноярском крае», решением Сосновоборского городского Совета депутатов от 22.08.2018 №32/131-р «Об утверждении Правил благоустройства территории муниципального образования город Сосновоборск», решением Сосновоборского городского Совета депутатов от 07.09.2020 №57/226-р «О внесении изменений в решение Сосновоборского городского Совета депутатов от 22.08.2018 №32/131-р «Об утверждении Правил благоустройства территории муниципального образования город Сосновоборск»», руководствуясь статьями 26, 38 Устава города Сосновоборска Красноярского края,

ПОСТАНОВЛЯЮ

1. Утвердить описание прилегающей территории Муниципального автономного учреждения «Спортивные сооружения» (ОГРН 1032400566076) общей площадью 5006,0 кв.м., местоположение: установлено относительно ориентира, расположенного в границах участка, почтовый адрес ориентира: Красноярский край, г. Сосновоборск, ул. Труда.

Объект, по отношению к которому устанавливается прилегающая территория: земельный участок с кадастровым номером 24:56:0203001:839, находящийся в постоянном (бессрочном) пользовании Муниципального автономного учреждения «Спортивные сооружения» от 18.06.2012 № 24-24-30/006/2012-026.

2. Опубликовать постановление в городской газете «Рабочий» и разместить на официальном сайте администрации города Сосновоборска.

3. Контроль за исполнением постановления возложить на заместителя Главы города по вопросам жизнеобеспечения (Д.В. Иванов).

4. Постановление вступает в силу со дня, следующего за днем его официального опубликования в городской газете «Рабочий».

Глава города

Руководитель управления делами и кадрами администрации города Сосновоборска
14.09.2021 подпись

А.С. Кудрявцев

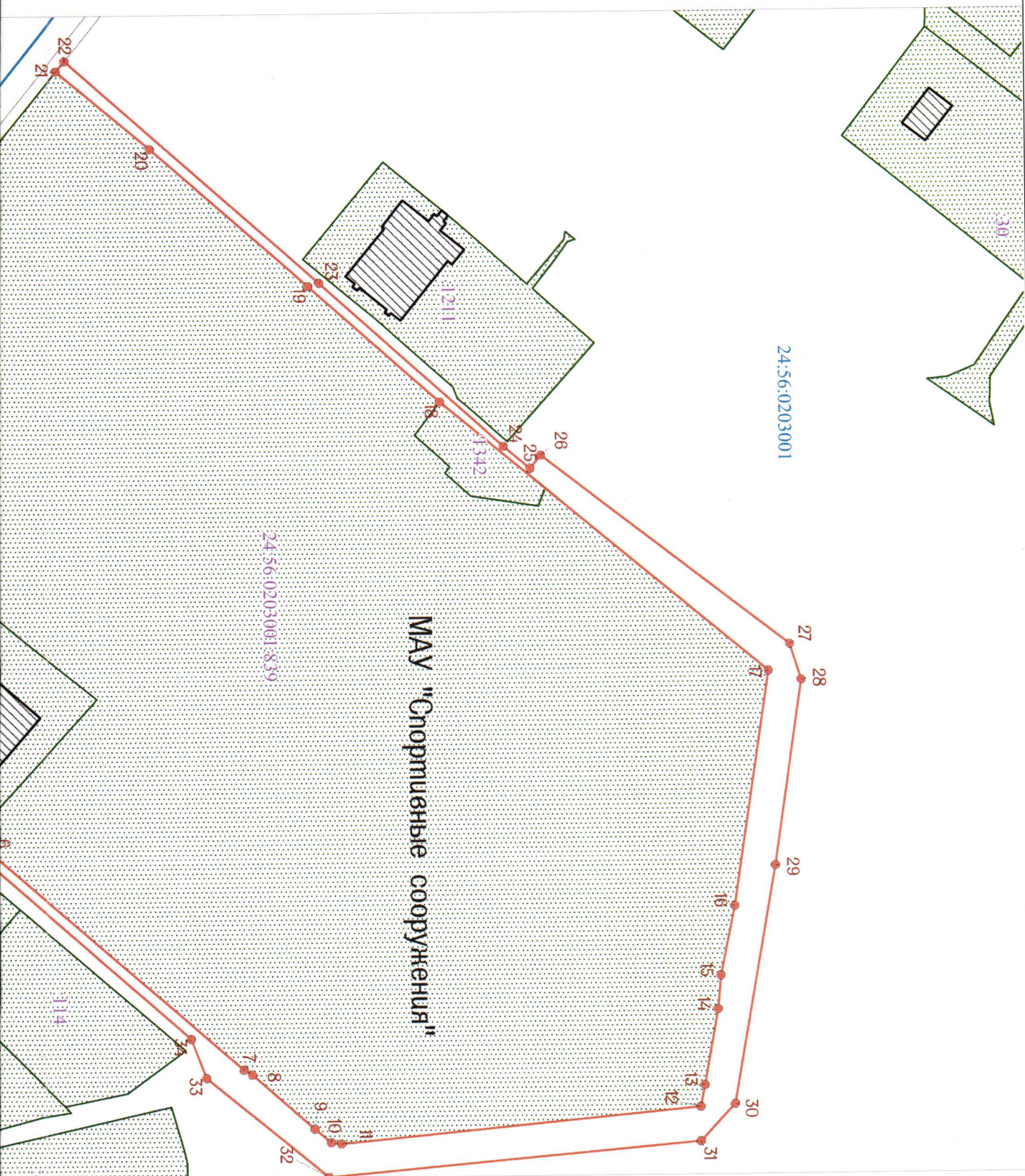
ОПИСАНИЕ ПРИЛЕГАЮЩЕЙ ТЕРРИТОРИИ

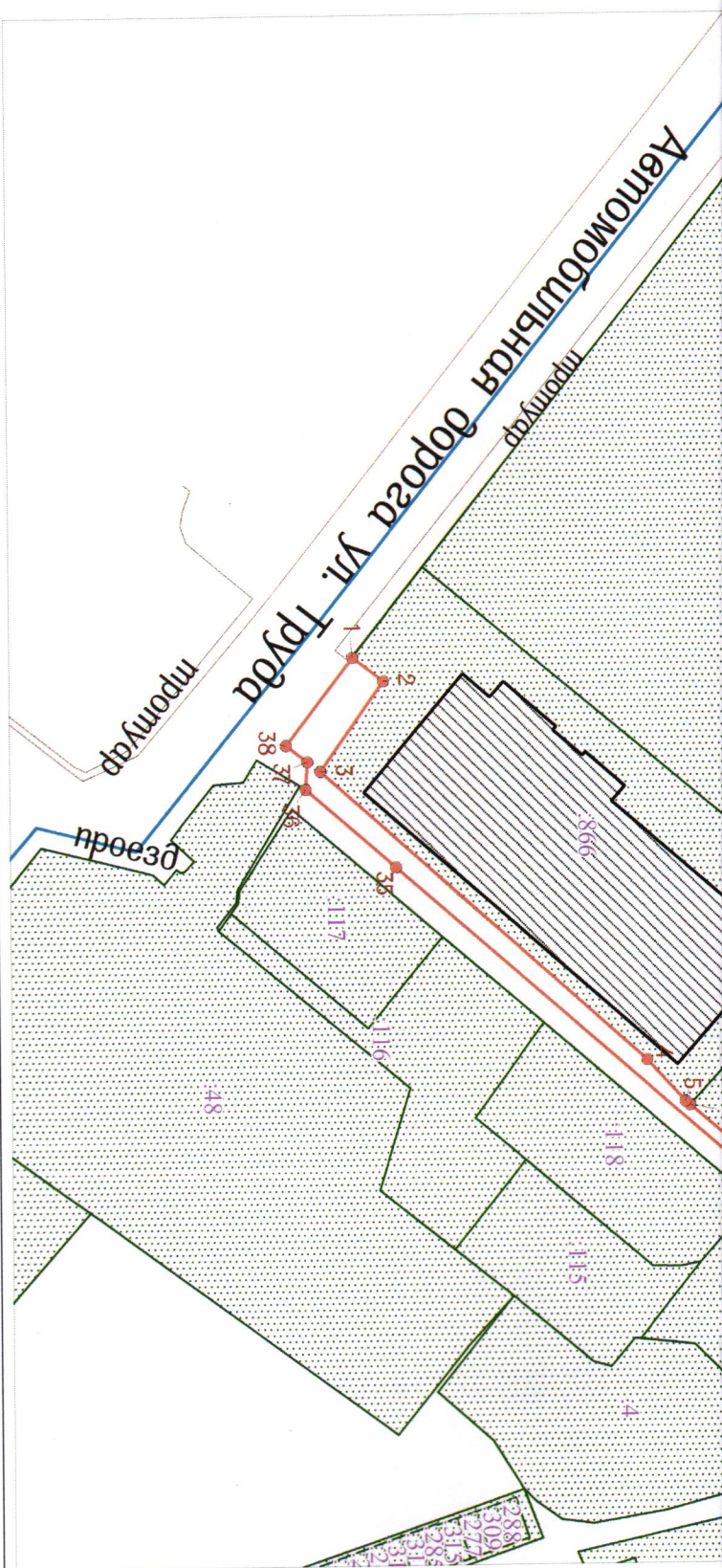
**Муниципальное автономное учреждение "Спортивные сооружения",
ИНН: 2458000422**

1. Местоположение прилегающей территории (адресные ориентиры):
установлено относительно ориентира, расположенного за пределами участка.
Почтовый адрес ориентира: Красноярский край, г. Сосновоборск, ул. Труда.
2. Кадастровый номер объекта, по отношению к которому устанавливается прилегающая территория: 24:56:0203001:839.
Сведения о собственнике и (или) ином законном владельце здания, строения, сооружения, земельного участка, а также уполномоченном лице:
Муниципальное автономное учреждение "Спортивные сооружения"
ИНН: 2458000422.
3. Площадь прилегающей территории: 5006 кв.м.





Обозначение характерных точек границ	Координаты, м	
	X	Y
1	644483.28	128376.13
2	644489.92	128381.35
3	644476.04	128401.00
4	644546.96	128464.69
5	644555.34	128473.72
6	644556.30	128474.55
7	644635.00	128542.55
8	644637.50	128544.04
9	644655.51	128559.96
10	644660.28	128563.87
11	644663.23	128564.26
12	644767.93	128554.45
13	644769.18	128548.24
14	644773.08	128526.23

15	644774.01	128516.49
16	644778.15	128496.34
17	644788.40	128428.26
18	644693.30	128349.21
19	644655.25	128315.32
20	644609.31	128275.00
21	644582.05	128252.31
22	644584.65	128249.34
23	644658.46	128314.44
24	644711.71	128362.24
25	644719.43	128368.84
26	644722.48	128364.94
27	644794.70	128420.61
28	644797.99	128430.97
29	644790.03	128484.68
30	644777.91	128553.75
31	644767.92	128564.44
32	644659.58	128573.85
33	644624.11	128544.93
34	644619.76	128533.62
35	644492.46	128422.11
36	644472.89	128404.92
37	644473.23	128398.88
38	644468.61	128395.28
1	644483.28	128376.13





Условные обозначения

	граница прилегающей территории
	поворотная точка границ прилегающей территории
24:56:0203001:839	кадастровый номер земельного участка (объекта недвижимости), по отношению к которому устанавливается прилегающая территория
24:56:0203001	кадастровый квартал
	граница кадастрового квартала
	границы объектов, расположенных на прилегающей территории
Масштаб 1:1000	