



# АДМИНИСТРАЦИЯ ГОРОДА СОСНОВОБОРСКА

## ПОСТАНОВЛЕНИЕ

14 сессия 20 21

№ 107Н

Об утверждении описания прилегающей территории Открытого акционерного общества «Электросвязь» Красноярского края

В соответствии с пунктом 37 статьи 1, статьей 55.25 Градостроительного кодекса Российской Федерации, Законом Красноярского края от 23.05.2019 №7-2784 «О порядке определения границ прилегающих территорий в Красноярском крае», решением Сосновоборского городского Совета депутатов от 22.08.2018 №32/131-р «Об утверждении Правил благоустройства территории муниципального образования город Сосновоборск», решением Сосновоборского городского Совета депутатов от 07.09.2020 №57/226-р «О внесении изменений в решение Сосновоборского городского Совета депутатов от 22.08.2018 №32/131-р «Об утверждении Правил благоустройства территории муниципального образования город Сосновоборск»», руководствуясь статьями 26, 38 Устава города Сосновоборска Красноярского края,

### ПОСТАНОВЛЯЮ

1. Утвердить описание прилегающей территории Открытого акционерного общества «Электросвязь» Красноярского края (ОГРН 1022402647882) общей площадью 560,0 кв.м., местоположение: установлено относительно ориентира, расположенного в границах участка, почтовый адрес ориентира: Красноярский край, г. Сосновоборск, ул. Энтузиастов, 8 (прилагается).

Объект, по отношению к которому устанавливается прилегающая территория: земельный участок с кадастровым номером 24:56:0201001:59, находящийся в аренде Открытого акционерного общества «Электросвязь» Красноярского края от 22.08.2012 № 24:30.56:4.2000:37.

2. Опубликовать постановление в городской газете «Рабочий» и разместить на официальном сайте администрации города Сосновоборска.

3. Контроль за исполнением постановления возложить на заместителя Главы города по вопросам жизнеобеспечения (Д.В. Иванов).

4. Постановление вступает в силу со дня, следующего за днем его официального опубликования в городской газете «Рабочий».

Глава города

КОПИЯ ВЕРНА  
Руководитель управления делами и кадрами  
администрации города  
Сосновоборска  
№ 09 от 2011 г. подпись 

А.С. Кудрявцев



## ОПИСАНИЕ ПРИЛЕГАЮЩЕЙ ТЕРРИТОРИИ

**Открытое акционерное общество 'Электросвязь' Красноярского края,  
ИНН: 2466003152**

1. Местоположение прилегающей территории (адресные ориентиры):  
установлено относительно ориентира, расположенного в границах участка.
2. Почтовый адрес ориентира: Красноярский край, г. Сосновоборск, ул. Энтузиастов, 8.
3. Кадастровый номер объекта, по отношению к которому устанавливается прилегающая территория: 24:56:0201001:59
4. Сведения о собственнике и (или) ином законном владельце здания, строения, сооружения, земельного участка, а также уполномоченном лице:  
Открытое акционерное общество 'Электросвязь' Красноярского края, ИНН: 2466003152.
5. Площадь прилегающей территории: 560 кв. м.

Обозначение характерных точек границ	Координаты, м	
	X	Y
1	644216.91	128315.13
2	644216.05	128316.18
3	644183.91	128290.97
4	644137.73	128252.00
5	644141.14	128247.87
6	644189.46	128286.21
7	644186.74	128289.71
8	644190.37	128292.54
9	644192.86	128294.43
10	644204.36	128298.33
11	644214.04	128305.92
12	644210.65	128310.31
1	644216.91	128315.13

Графическая часть

Автомобильная дорога ул. Новоселов

'Электросвязь'  
Красноярского края

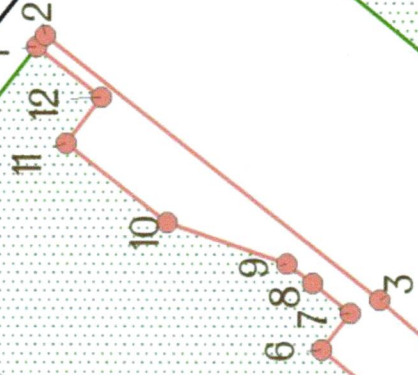
24:56:0201001

24:56:0000000.4811

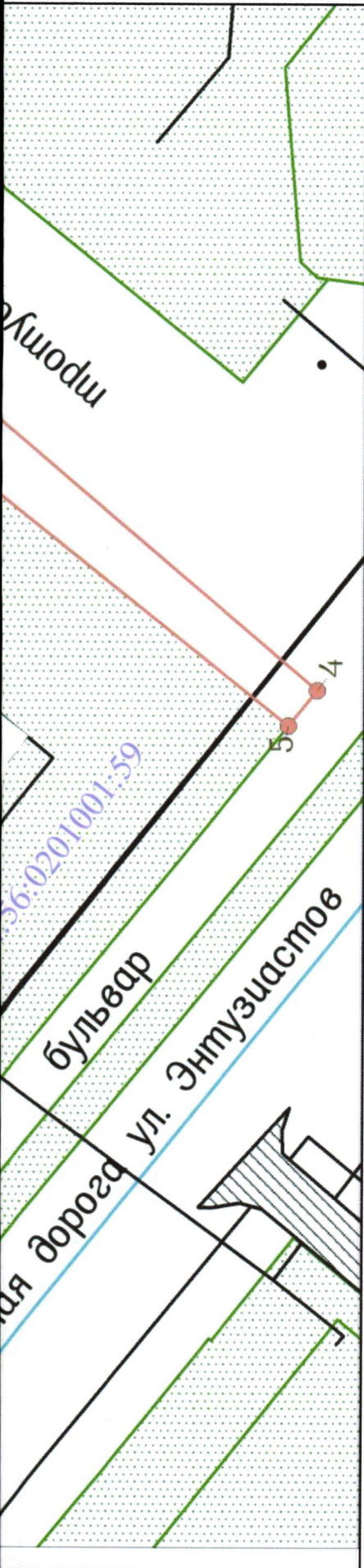
35

31







54



Автомобильн  
5576



Условные обозначения

	граница прилегающей территории
	поворотная точка границ прилегающей территории
	кадастровый номер земельного участка (объекта недвижимости), по отношению к которому устанавливается прилегающая территория
	кадастровый квартал
	граница кадастрового квартала
	границы объектов, расположенных на прилегающей территории

Масштаб 1:1000