



# АДМИНИСТРАЦИЯ ГОРОДА СОСНОВОБОРСКА

## ПОСТАНОВЛЕНИЕ

14 сентября 2020

№ 1070

Об утверждении описания прилегающей территории Муниципального автономного дошкольного образовательного учреждения «Детский сад комбинированной направленности №6» города Сосновоборска

В соответствии с пунктом 37 статьи 1, статьей 55.25 Градостроительного кодекса Российской Федерации, Законом Красноярского края от 23.05.2019 №7-2784 «О порядке определения границ прилегающих территорий в Красноярском крае», решением Сосновоборского городского Совета депутатов от 22.08.2018 №32/131-р «Об утверждении Правил благоустройства территории муниципального образования город Сосновоборск», решением Сосновоборского городского Совета депутатов от 07.09.2020 №57/226-р «О внесении изменений в решение Сосновоборского городского Совета депутатов от 22.08.2018 №32/131-р «Об утверждении Правил благоустройства территории муниципального образования город Сосновоборск»», руководствуясь статьями 26, 38 Устава города Сосновоборска Красноярского края,

### ПОСТАНОВЛЯЮ

1. Утвердить описание прилегающей территории Муниципального автономного дошкольного образовательного учреждения «Детский сад комбинированной направленности №6» города Сосновоборска (ОГРН 1182468057386) общей площадью 1582,0 кв.м., местоположение: установлено относительно ориентира, расположенного в границах участка, почтовый адрес ориентира: Красноярский край, г. Сосновоборск, ул. Весенняя, д.24 (прилагается).

Объект, по отношению к которому устанавливается прилегающая территория: земельный участок с кадастровым номером 24:56:0201007:1362, находящийся в постоянном (бессрочном) пользовании Муниципального автономного дошкольного образовательного учреждения «Детский сад комбинированной направленности №6» города Сосновоборска от 29.01.2019 № 24:56:0201007:1362-24/095/2019-3.

2. Опубликовать постановление в городской газете «Рабочий» и разместить на официальном сайте администрации города Сосновоборска.

3. Контроль за исполнением постановления возложить на заместителя Главы города по вопросам жизнеобеспечения (Д.В. Иванов).

4. Постановление вступает в силу со дня, следующего за днем его официального опубликования в городской газете «Рабочий».

Глава города



А.С. Кудрявцев



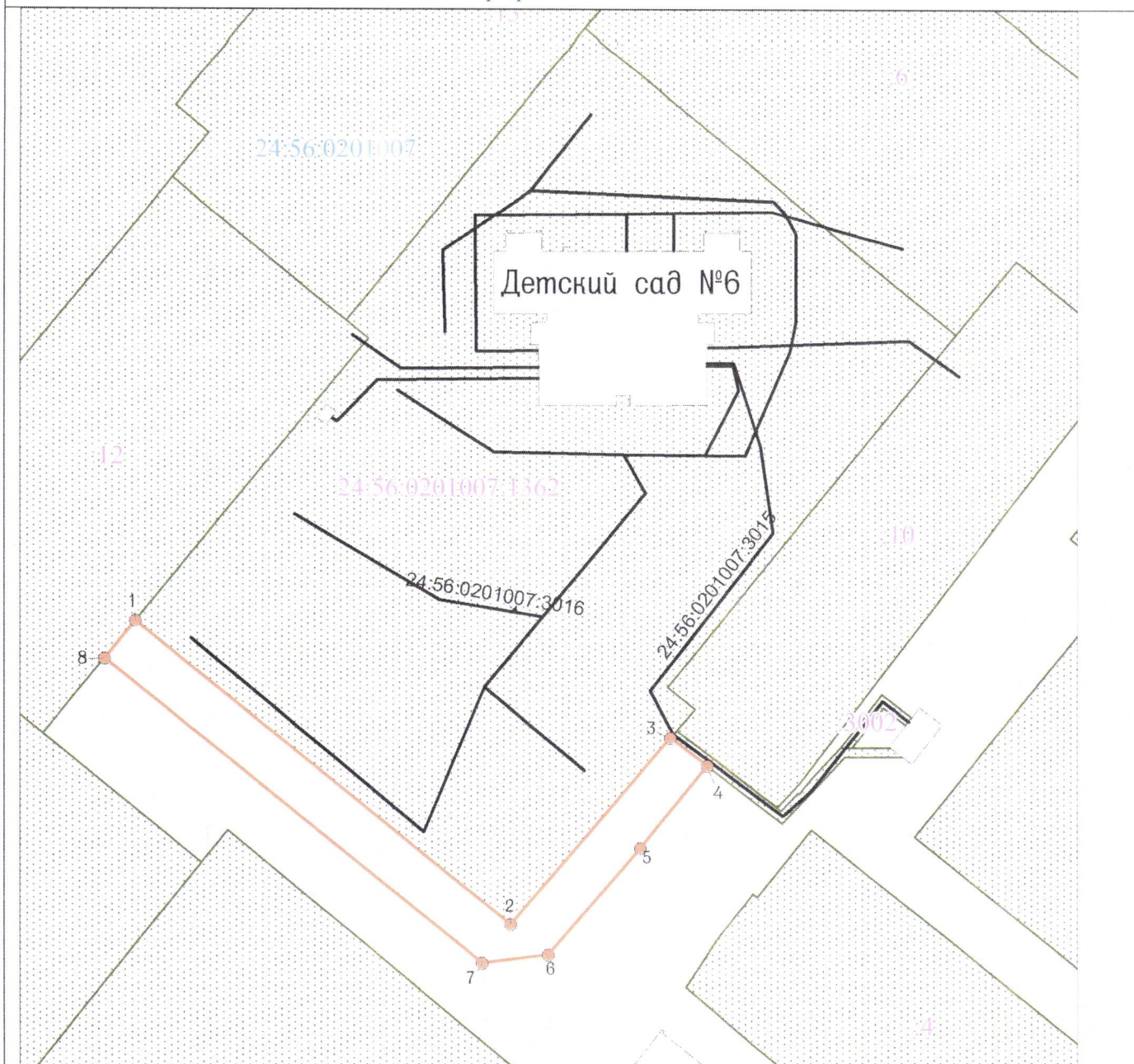
## ОПИСАНИЕ ПРИЛЕГАЮЩЕЙ ТЕРРИТОРИИ

### Муниципальное автономное дошкольное образовательное учреждение "Детский сад комбинированной направленности №6" города Сосновоборска, ИНН: 2458015210





1. Местоположение прилегающей территории (адресные ориентиры):  
Красноярский край, г. Сосновоборск, ул. Весенняя, д. 24
2. Кадастровый номер объекта, по отношению к которому устанавливается прилегающая территория: 24:56:0201007:1362
3. Сведения о собственнике и (или) ином законном владельце здания, строения, сооружения, земельного участка, а также уполномоченном лице:  
Муниципальное автономное дошкольное образовательное учреждение "Детский сад комбинированной направленности №6" города Сосновоборска, ИНН: 2458015210
4. Площадь прилегающей территории: 1582 кв.м.

Обозначение характерных точек границ	Координаты, м	
	X	Y
1	643655.12	127015.93
2	643591.43	127094.37
3	643630.53	127127.72
4	643624.64	127135.35
5	643607.47	127121.42
6	643585.05	127102.17
7	643583.41	127088.39
8	643647.32	127009.60
1	643655.12	127015.93

Графическая часть



Условные обозначения

	граница прилегающей территории
	поворотная точка границ прилегающей территории
24:56:0201007:1362	кадастровый номер земельного участка (объекта недвижимости), по отношению к которому устанавливается прилегающая территория
24:56:0201007	кадастровый квартал
	граница кадастрового квартала
	границы объектов, расположенных на прилегающей территории

Масштаб 1:1000