



# АДМИНИСТРАЦИЯ ГОРОДА СОСНОВОБОРСКА

## ПОСТАНОВЛЕНИЕ

14 сентября 2021

№ 1068

Об утверждении описания прилегающей территории Муниципального автономного дошкольного образовательного учреждения «Детский сад комбинированной направленности №7» города Сосновоборска

В соответствии с пунктом 37 статьи 1, статьей 55.25 Градостроительного кодекса Российской Федерации, Законом Красноярского края от 23.05.2019 №7-2784 «О порядке определения границ прилегающих территорий в Красноярском крае», решением Сосновоборского городского Совета депутатов от 22.08.2018 №32/131-р «Об утверждении Правил благоустройства территории муниципального образования город Сосновоборск», решением Сосновоборского городского Совета депутатов от 07.09.2020 №57/226-р «О внесении изменений в решение Сосновоборского городского Совета депутатов от 22.08.2018 №32/131-р «Об утверждении Правил благоустройства территории муниципального образования город Сосновоборск»», руководствуясь статьями 26, 38 Устава города Сосновоборска Красноярского края,

### ПОСТАНОВЛЯЮ

1. Утвердить описание прилегающей территории Муниципального автономного дошкольного образовательного учреждения «Детский сад комбинированной направленности №7» города Сосновоборска (ОГРН 1022400562370) общей площадью 294,0 кв.м., местоположение: установлено относительно ориентира, расположенного в границах участка, почтовый адрес ориентира: Красноярский край, г. Сосновоборск, ул. Юности, 29 (прилагается).

Объект, по отношению к которому устанавливается прилегающая территория: земельный участок с кадастровым номером 24:56:0201005:12, находящийся в постоянном (бессрочном) пользовании Муниципального автономного дошкольного образовательного учреждения «Детский сад комбинированной направленности №7» города Сосновоборска 27.02.2006 № 24-24-30/001/2006-353.

2. Опубликовать постановление в городской газете «Рабочий» и разместить на официальном сайте администрации города Сосновоборска.

3. Контроль за исполнением постановления возложить на заместителя Главы города по вопросам жизнеобеспечения (Д.В. Иванов).

4. Постановление вступает в силу со дня, следующего за днем его официального опубликования в городской газете «Рабочий».

Глава города



А.С. Кудрявцев



## ОПИСАНИЕ ПРИЛЕГАЮЩЕЙ ТЕРРИТОРИИ

### Муниципальное автономное дошкольное образовательное учреждение "Детский сад комбинированной направленности №7" города Сосновоборска, ИНН: 2458007523

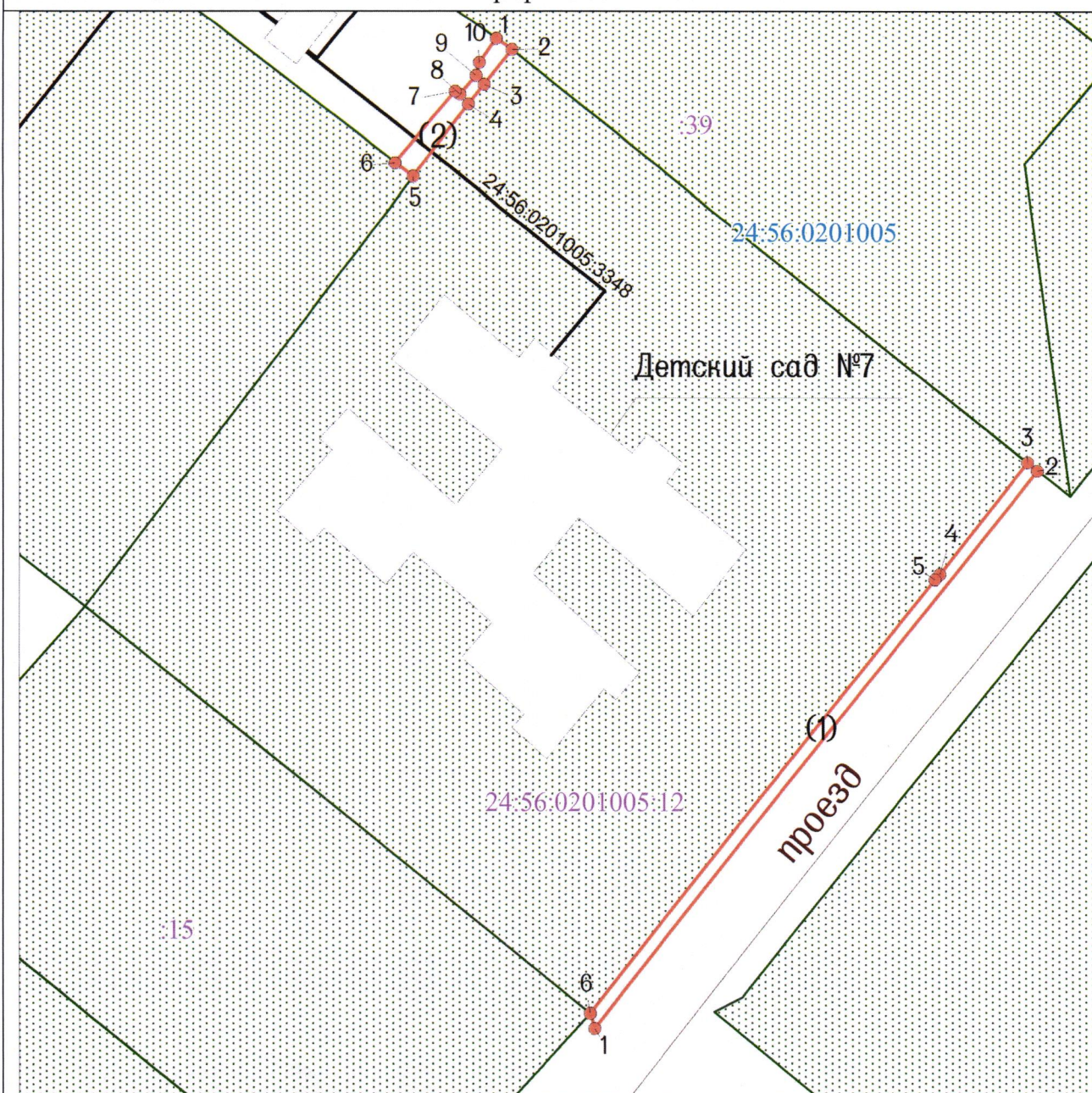
1. Местоположение прилегающей территории (адресные ориентиры): установлено относительно ориентира, расположенного в границах участка. Ориентир здание детского сада. Почтовый адрес ориентира: Красноярский край, г. Сосновоборск, ул. Юности, 29.
2. Кадастровый номер объекта, по отношению к которому устанавливается прилегающая территория: 24:56:0201005:12
3. Сведения о собственнике и (или) ином законном владельце здания, строения, сооружения, земельного участка, а также уполномоченном лице: муниципальное автономное дошкольное образовательное учреждение "Детский сад комбинированной направленности №7" города Сосновоборска, ИНН: 2458007523
4. Площадь прилегающей территории: (1) – 222 кв.м., (2) – 72 кв.м., общая площадь прилегающей территории двух контуров – 294 кв.м.

Обозначение характерных точек границ	Координаты, м	
	X	Y
(1)		
1	644024.29	127203.92
2	644092.18	127258.10
3	644093.05	127258.87
4	644110.53	127272.69
5	644109.25	127274.22
6	644021.92	127204.66
1	644024.29	127203.92
(2)		
1	644176.92	127189.07
2	644175.19	127191.52







3	644169.72	127187.16
4	644166.59	127184.66
5	644155.29	127175.99
6	644157.39	127173.14
7	644168.64	127182.59
8	644168.10	127183.34
9	644171.12	127185.91
10	644173.14	127186.40
1	644176.92	127189.07

Графическая часть



Условные обозначения

	граница прилегающей территории
	поворотная точка границ прилегающей территории
24:56:0201005:12	кадастровый номер земельного участка (объекта недвижимости), по отношению к которому устанавливается прилегающая территория
24:56:0201005	кадастровый квартал
	граница кадастрового квартала
	границы объектов, расположенных на прилегающей территории

Масштаб 1:1000