



# АДМИНИСТРАЦИЯ ГОРОДА СОСНОВОБОРСКА

## ПОСТАНОВЛЕНИЕ

14 сентября 2021

№ 1065

Об утверждении описания прилегающей территории Краевого государственного бюджетного профессионального образовательного учреждения «Сосновоборский механико-технологический техникум»

В соответствии с пунктом 37 статьи 1, статьей 55.25 Градостроительного кодекса Российской Федерации, Законом Красноярского края от 23.05.2019 №7-2784 «О порядке определения границ прилегающих территорий в Красноярском крае», решением Сосновоборского городского Совета депутатов от 22.08.2018 №32/131-р «Об утверждении Правил благоустройства территории муниципального образования город Сосновоборск», решением Сосновоборского городского Совета депутатов от 07.09.2020 №57/226-р «О внесении изменений в решение Сосновоборского городского Совета депутатов от 22.08.2018 №32/131-р «Об утверждении Правил благоустройства территории муниципального образования город Сосновоборск»», руководствуясь статьями 26, 38 Устава города Сосновоборска Красноярского края,

### ПОСТАНОВЛЯЮ

1. Утвердить описание прилегающей территории Краевого государственного бюджетного профессионального образовательного учреждения «Сосновоборский механико-технологический техникум» (ОГРН 1022400557365) общей площадью 446,0 кв.м., местоположение: установлено относительно ориентира, расположенного в границах участка, почтовый адрес ориентира: Красноярский край, г. Сосновоборск, ул. Труда, 21 (прилагается).

Объект, по отношению к которому устанавливается прилегающая территория: земельный участок с кадастровым номером 24:56:0201002:6, находящийся в постоянном (бессрочном) пользовании Краевого государственного бюджетного профессионального образовательного учреждения «Сосновоборский механико-технологический техникум» 09.06.2009 № 24-24-30/002/2009-818.

2. Опубликовать постановление в городской газете «Рабочий» и разместить на официальном сайте администрации города Сосновоборска.
3. Контроль за исполнением постановления возложить на заместителя Главы города по вопросам жизнеобеспечения (Д.В. Иванов).
4. Постановление вступает в силу со дня, следующего за днем его официального опубликования в городской газете «Рабочий».

Глава города

КОПИЯ ВЕРНА	
Руководитель управления делами и кадрами администрации города Сосновоборска	
14.09	г. подпись



А.С. Кудрявцев

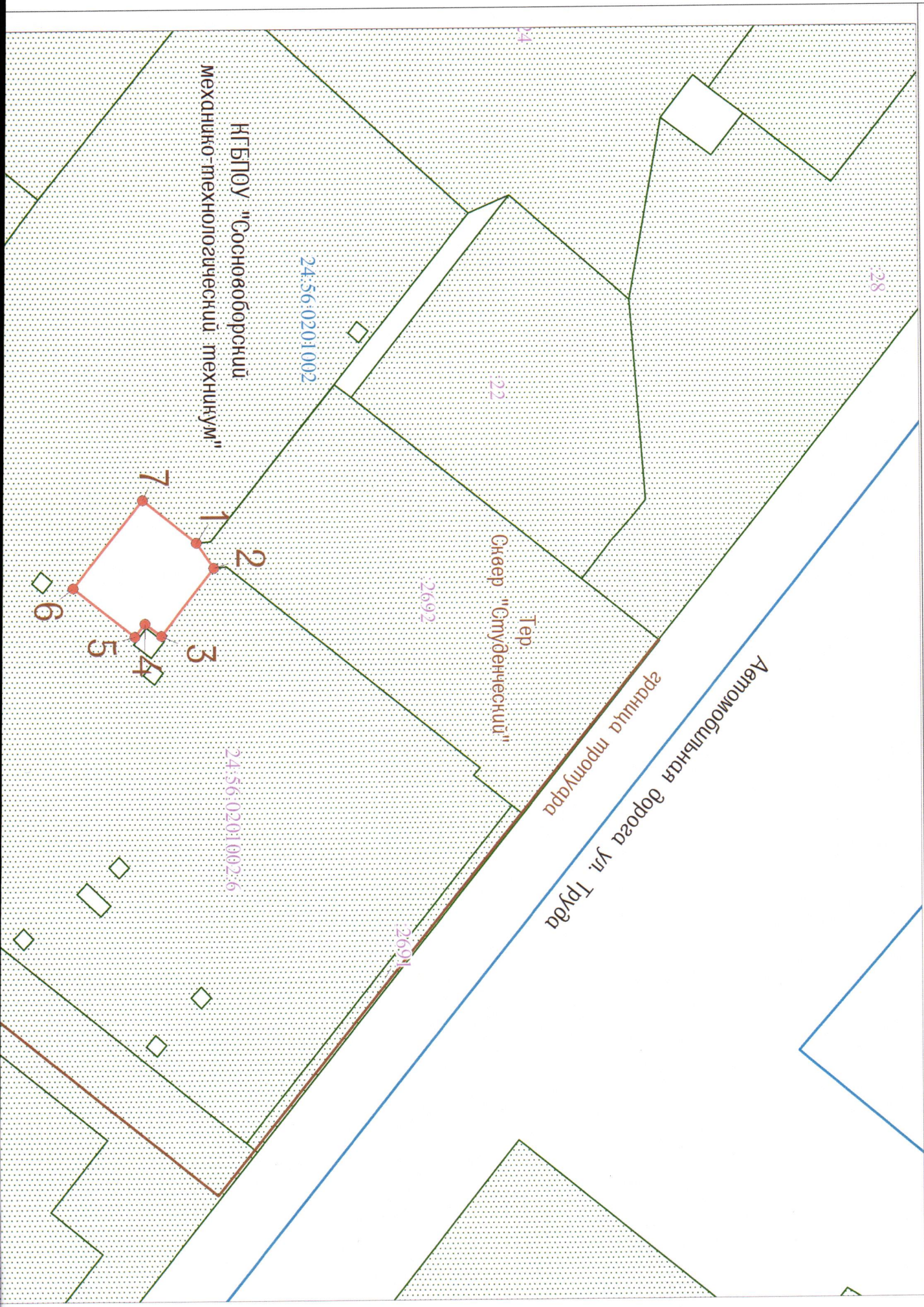
## ОПИСАНИЕ ПРИЛЕГАЮЩЕЙ ТЕРРИТОРИИ

### Краевое государственное бюджетное профессиональное образовательное учреждение "Сосновоборский механико-технологический техникум", ИНН: 2458004113

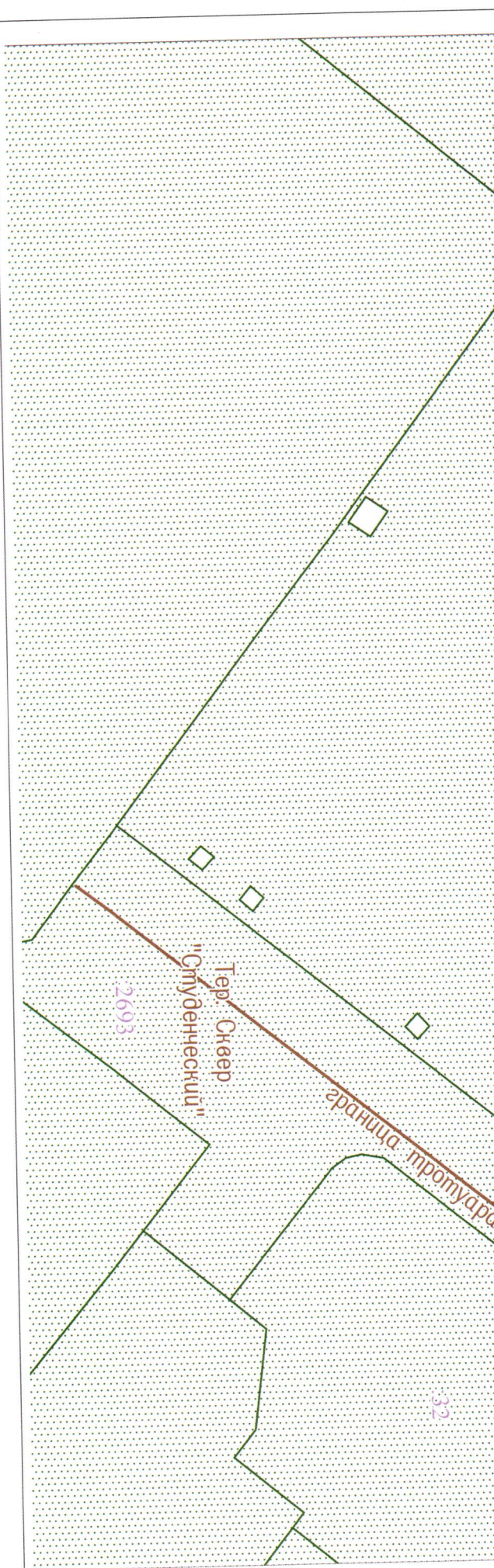
1. Местоположение прилегающей территории (адресные ориентиры):  
установлено относительно ориентира, расположенного в границах участка. Ориентир здания и сооружения ГОУ "ПЛи № 55". Почтовый адрес ориентира: Красноярский край, г. Сосновоборск, ул. Труда, 21.
2. Кадастровый номер объекта, по отношению к которому устанавливается прилегающая территория: 24:56:0201002:6
3. Сведения о собственнике и (или) ином законном владельце здания, строения, сооружения, земельного участка, а также уполномоченном лице:  
Краевое государственное бюджетное профессиональное образовательное учреждение "Сосновоборский механико-технологический техникум", ИНН: 2458004113.
4. Площадь прилегающей территории: – 446 кв. м

Обозначение характерных точек границ	Координаты, м	
	X	Y
1	644783.34	127822.71
2	644786.90	127827.80
3	644776.03	127841.71
4	644772.69	127839.19
5	644770.56	127841.84
6	644757.87	127831.80
7	644772.27	127813.84
1	644783.34	127822.71













Условные обозначения

	граница прилегающей территории
	поворотная точка границ прилегающей территории
24:56:0201002:6	кадастровый номер земельного участка (объекта недвижимости), по отношению к которому устанавливается прилегающая территория
24:56:0201002	кадастровый квартал
	граница кадастрового квартала
	границы объектов, расположенных на прилегающей территории

Масштаб 1:1000