



АДМИНИСТРАЦИЯ ГОРОДА СОСНОВОБОРСКА

ПОСТАНОВЛЕНИЕ

14 сентября 2024

№ 1084

Об утверждении описания прилегающей территории Муниципального автономного дошкольного образовательного учреждения «Детский сад комбинированной направленности № 8» города Сосновоборска

В соответствии с пунктом 37 статьи 1, статьей 55.25 Градостроительного кодекса Российской Федерации, Законом Красноярского края от 23.05.2019 №7-2784 «О порядке определения границ прилегающих территорий в Красноярском крае», решением Сосновоборского городского Совета депутатов от 22.08.2018 №32/131-р «Об утверждении Правил благоустройства территории муниципального образования город Сосновоборск», решением Сосновоборского городского Совета депутатов от 07.09.2020 №57/226-р «О внесении изменений в решение Сосновоборского городского Совета депутатов от 22.08.2018 №32/131-р «Об утверждении Правил благоустройства территории муниципального образования город Сосновоборск»», руководствуясь статьями 26, 38 Устава города Сосновоборска Красноярского края,

ПОСТАНОВЛЯЮ

1. Утвердить описание прилегающей территории Муниципального автономного дошкольного образовательного учреждения «Детский сад комбинированной направленности № 8» города Сосновоборска (ОГРН 1072404001097) общей площадью 2329,0 кв.м., местоположение: установлено относительно ориентира, расположенного в границах участка, почтовый адрес ориентира: Красноярский край, г. Сосновоборск, ул. Энтузиастов, дом 25 (прилагается).

Объект, по отношению к которому устанавливается прилегающая территория: земельный участок с кадастровым номером 24:56:0201003:22, находящийся в постоянном (бессрочном) пользовании Муниципального автономного дошкольного образовательного учреждения «Детский сад

комбинированной направленности № 8» города Сосновоборска 31.01.2011 № 24-24-30/001/2011-055.

2. Опубликовать постановление в городской газете «Рабочий» и разместить на официальном сайте администрации города Сосновоборска.

3. Контроль за исполнением постановления возложить на заместителя Главы города по вопросам жизнеобеспечения (Д.В. Иванов).

4. Постановление вступает в силу со дня, следующего за днем его официального опубликования в городской газете «Рабочий».

Глава города



А.С. Кудрявцев



ОПИСАНИЕ ПРИЛЕГАЮЩЕЙ ТЕРРИТОРИИ

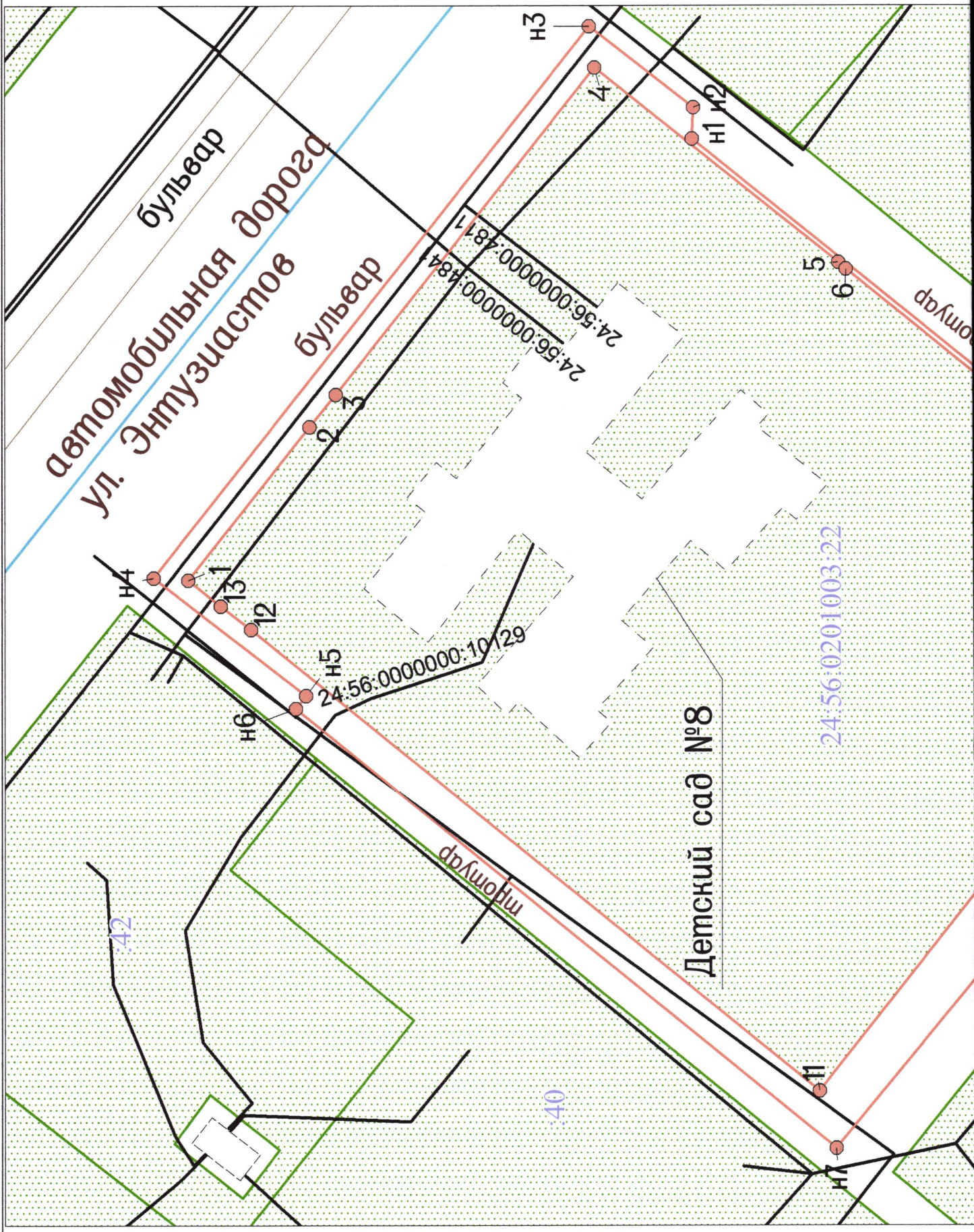
Муниципальное автономное дошкольное образовательное учреждение "Детский сад комбинированной направленности № 8" города Сосновоборска, ИНН: 2458009873

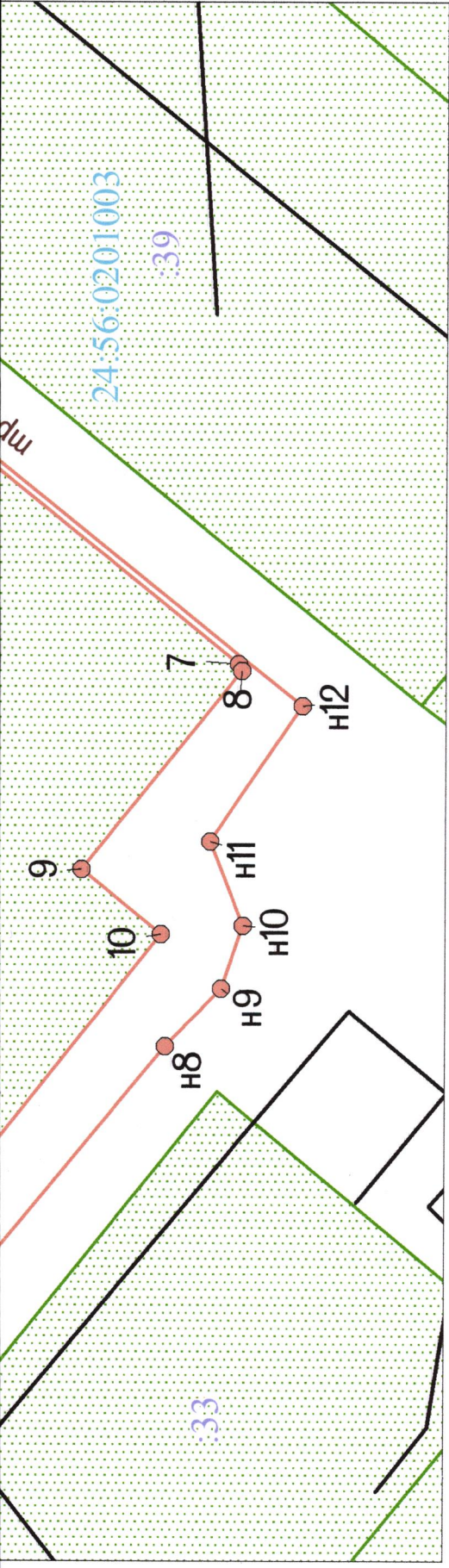
1. Местоположение прилегающей территории (адресные ориентиры): установлено относительно ориентира, расположенного в границах участка. Ориентир здание. Почтовый адрес ориентира: Красноярский край, г. Сосновоборск, ул. Энтузиастов, дом 25.
2. Кадастровый номер объекта, по отношению к которому устанавливается прилегающая территория: 24:56:0201003:22
3. Сведения о собственнике и (или) ином законном владельце здания, строения, сооружения, земельного участка, а также уполномоченном лице: Муниципальное автономное дошкольное образовательное учреждение "Детский сад комбинированной направленности № 8" города Сосновоборска, ИНН: 2458009873
4. Площадь прилегающей территории: – 2329 кв.м.

Обозначение характерных точек границ	Координаты, м	
	X	Y
н1	644482.19	127724.02
н2	644481.98	127728.93
н3	644498.35	127741.59
н4	644566.80	127655.61
н5	644542.83	127637.24
н6	644544.45	127635.17
н7	644459.48	127566.59
н8	644417.47	127617.37
н9	644410.57	127624.40
н10	644407.96	127632.10
н11	644412.01	127642.35




н12	644400.81	127658.95
н1	644482.19	127724.02
1	644561.38	127655.21
2	644542.28	127679.12
3	644538.15	127684.16
4	644497.51	127735.12
5	644459.21	127704.74
6	644458.06	127703.75
7	644408.59	127664.06
8	644408.18	127663.21
9	644427.76	127638.95
10	644418.02	127631.09
11	644462.18	127575.50
12	644551.54	127647.55
13	644556.25	127651.18
1	644561.38	127655.21

Графическая часть





Условные обозначения

	граница прилегающей территории
	поворотная точка границ прилегающей территории
24:56:0201003:22	кадастровый номер земельного участка (объекта недвижимости), по отношению к которому устанавливается прилегающая территория
24:56:0201003	кадастровый квартал
	граница кадастрового квартала
-----	границы объектов, расположенных на прилегающей территории
Масштаб 1:1000	