



Ум 30

АДМИНИСТРАЦИЯ ГОРОДА СОСНОВОБОРСКА

ПОСТАНОВЛЕНИЕ

14 сентября 20 *20*

№ *1063*

Об утверждении описания прилегающей территории Краевого государственного казенного учреждения здравоохранения «Красноярский краевой специализированный дом ребенка №5»

В соответствии с пунктом 37 статьи 1, статьей 55.25 Градостроительного кодекса Российской Федерации, Законом Красноярского края от 23.05.2019 №7-2784 «О порядке определения границ прилегающих территорий в Красноярском крае», решением Сосновоборского городского Совета депутатов от 22.08.2018 №32/131-р «Об утверждении Правил благоустройства территории муниципального образования город Сосновоборск», решением Сосновоборского городского Совета депутатов от 07.09.2020 №57/226-р «О внесении изменений в решение Сосновоборского городского Совета депутатов от 22.08.2018 №32/131-р «Об утверждении Правил благоустройства территории муниципального образования город Сосновоборск»», руководствуясь статьями 26, 38 Устава города Сосновоборска Красноярского края,

ПОСТАНОВЛЯЮ

1. Утвердить описание прилегающей территории Краевого государственного казенного учреждения здравоохранения «Красноярский краевой специализированный дом ребенка №5» (ОГРН 1022400560709) общей площадью 728,0 кв.м., местоположение: установлено относительно ориентира, расположенного в границах участка, почтовый адрес ориентира: Красноярский край, г. Сосновоборск, ул. Юности, 15 (прилагается).

Объект, по отношению к которому устанавливается прилегающая территория: земельный участок с кадастровым номером 24:56:0201003:10, находящийся в постоянном (бессрочном) пользовании Краевого государственного казенного учреждения здравоохранения «Красноярский краевой специализированный дом ребенка №5» от 04.07.1997 № ККР-56-00-03883.

2. Опубликовать постановление в городской газете «Рабочий» и разместить на официальном сайте администрации города Сосновоборска.

3. Контроль за исполнением постановления возложить на заместителя Главы города по вопросам жизнеобеспечения (Д.В. Иванов).

4. Постановление вступает в силу со дня, следующего за днем его официального опубликования в городской газете «Рабочий».

Глава города

КОПИЯ ВЕРНА	
Руководитель управления делами и кадрами администрации города Сосновоборска	
14.09	20 г. подпись

А.С. Кудрявцев



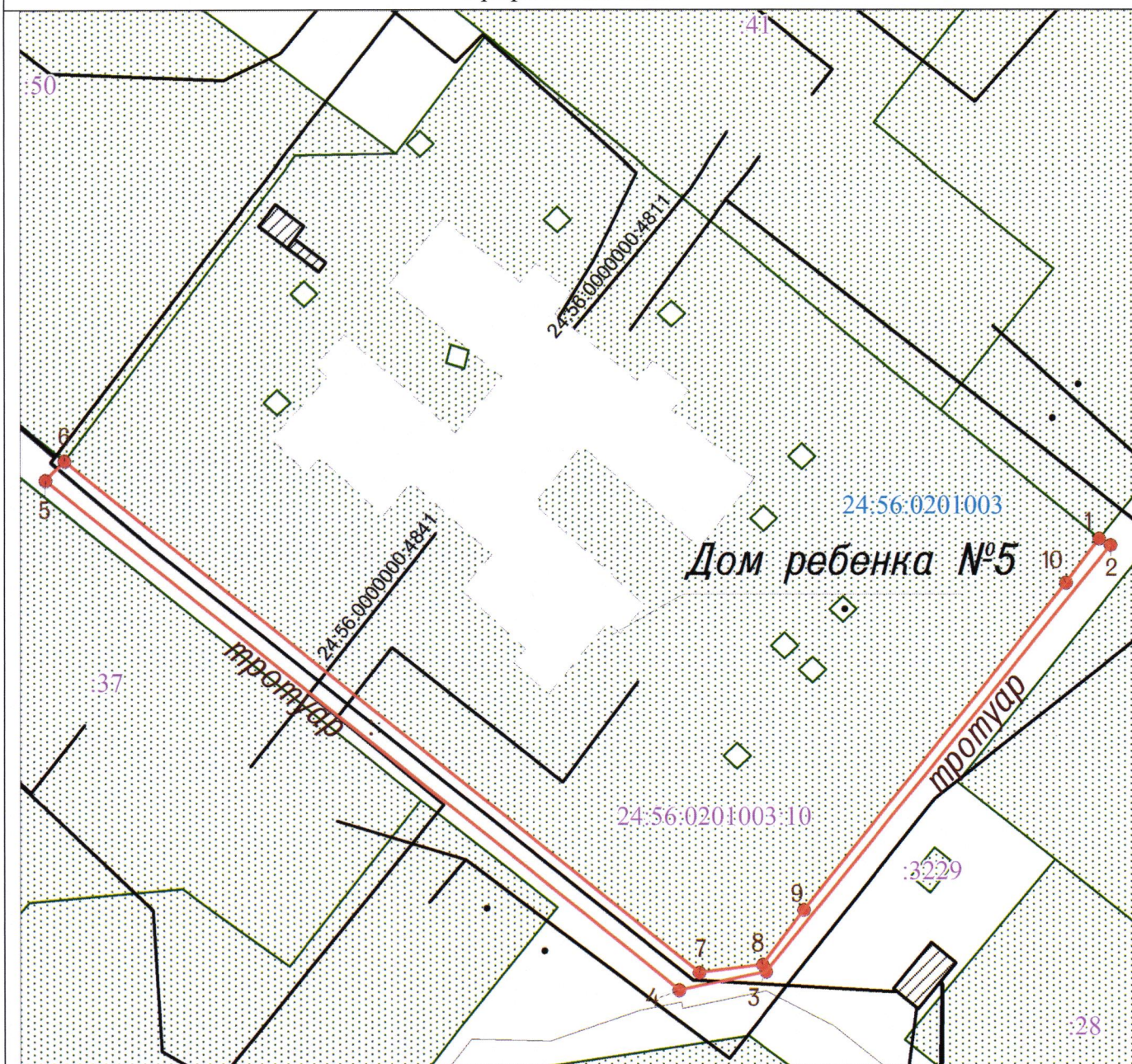
ОПИСАНИЕ ПРИЛЕГАЮЩЕЙ ТЕРРИТОРИИ

Краевое государственное казенное учреждение здравоохранения «Красноярский краевой специализированный дом ребенка №5»





1. Местоположение прилегающей территории (адресные ориентиры):
установлено относительно ориентира, расположенного в границах участка.
Ориентир здания и сооружения Краевого специализированного дома
ребенка. Почтовый адрес ориентира: Красноярский край, г. Сосновоборск,
ул. Юности, 15
2. Кадастровый номер объекта, по отношению к которому устанавливается
прилегающая территория: 24:56:0201003:10.
3. Сведения о собственнике и (или) ином законном владельце здания,
строения, сооружения, земельного участка, а также уполномоченном лице:
Краевое государственное казенное учреждение здравоохранения
«Красноярский краевой специализированный дом ребенка №5».
4. Площадь прилегающей территории: 728 кв. м.

Обозначение характерных точек границ	Координаты, м	
	X	Y
1	644451.62	127554.65
2	644450.56	127556.53
3	644381.89	127501.03
4	644379.00	127486.98
5	644460.96	127384.62
6	644464.05	127387.65
7	644381.80	127490.25
8	644383.04	127500.43
9	644391.88	127507.10
10	644444.53	127549.34
1	644451.62	127554.65

Графическая часть



Условные обозначения

	граница прилегающей территории
	поворотная точка границ прилегающей территории
24:56:0201003:10	кадастровый номер земельного участка (объекта недвижимости), по отношению к которому устанавливается прилегающая территория
24:56:0201003	кадастровый квартал
	граница кадастрового квартала
	границы объектов, расположенных на прилегающей территории

Масштаб 1:1000