



АДМИНИСТРАЦИЯ ГОРОДА СОСНОВОБОРСКА

ПОСТАНОВЛЕНИЕ

14 сентября 2024

№ 106а

Об утверждении описания прилегающей территории Муниципального автономного учреждения дополнительного образования «Детская школа искусств» г. Сосновоборск

В соответствии с пунктом 37 статьи 1, статьей 55.25 Градостроительного кодекса Российской Федерации, Законом Красноярского края от 23.05.2019 №7-2784 «О порядке определения границ прилегающих территорий в Красноярском крае», решением Сосновоборского городского Совета депутатов от 22.08.2018 №32/131-р «Об утверждении Правил благоустройства территории муниципального образования город Сосновоборск», решением Сосновоборского городского Совета депутатов от 07.09.2020 №57/226-р «О внесении изменений в решение Сосновоборского городского Совета депутатов от 22.08.2018 №32/131-р «Об утверждении Правил благоустройства территории муниципального образования город Сосновоборск»», руководствуясь статьями 26, 38 Устава города Сосновоборска Красноярского края,

ПОСТАНОВЛЯЮ

1. Утвердить описание прилегающей территории Муниципального автономного учреждения дополнительного образования «Детская школа искусств» г. Сосновоборск (ОГРН 1022400561501) общей площадью 501,0 кв.м., местоположение: установлено относительно ориентира, расположенного в границах участка, почтовый адрес ориентира: Красноярский край, г. Сосновоборск, ул. Труда, 5 (прилагается).

Объект, по отношению к которому устанавливается прилегающая территория: земельный участок с кадастровым номером 24:56:0201001:9, находящийся в постоянном (бессрочном) пользовании Муниципального автономного учреждения дополнительного образования «Детская школа искусств» г. Сосновоборск от 02.05.2006 № 24-24-30/001/2006-246.

2. Опубликовать постановление в городской газете «Рабочий» и разместить на официальном сайте администрации города Сосновоборска.

3. Контроль за исполнением постановления возложить на заместителя Главы города по вопросам жизнеобеспечения (Д.В. Иванов).

4. Постановление вступает в силу со дня, следующего за днем его официального опубликования в городской газете «Рабочий».

Глава города

А.С. Кудрявцев

КОПИЯ ВЕРНА

Руководитель управления делами и кадрами
администрации города
Сосновоборска

14.09 2007 г. подпись



ОПИСАНИЕ ПРИЛЕГАЮЩЕЙ ТЕРРИТОРИИ

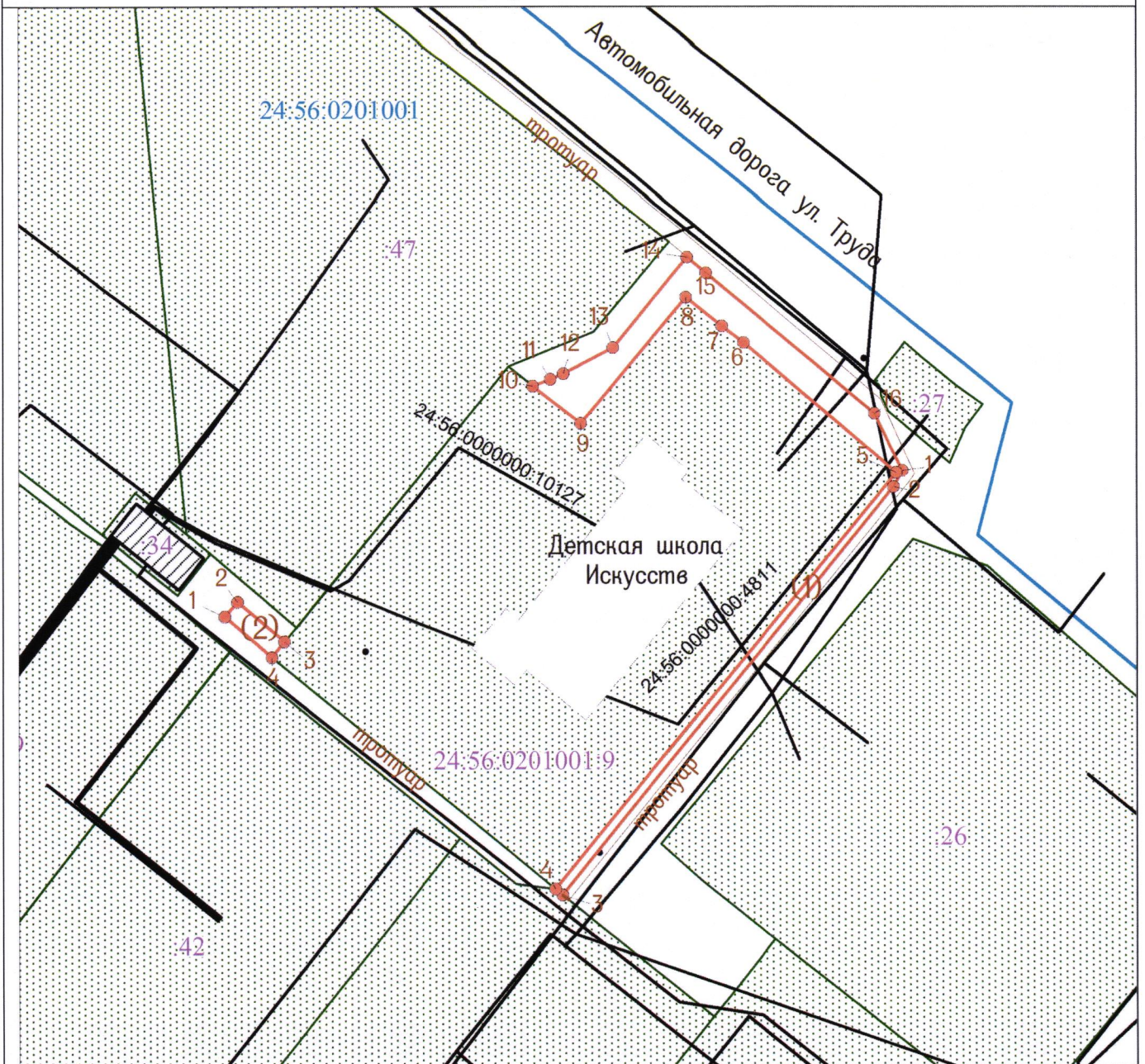
**Муниципальное автономное учреждение дополнительного образования "Детская школа искусств" г. Сосновоборск,
ИНН: 2458008968**

1. Местоположение прилегающей территории (адресные ориентиры): установлено относительно ориентира, расположенного в границах участка. Ориентир здание. Почтовый адрес ориентира: Красноярский край, г. Сосновоборск, ул. Труда, 5.
2. Кадастровый номер объекта, по отношению к которому устанавливается
3. прилегающая территория: 24:56:0201001:9
4. Сведения о собственнике и (или) ином законном владельце здания,
5. строения, сооружения, земельного участка, а также уполномоченном лице: Муниципальное автономное учреждение дополнительного образования "Детская школа искусств" г. Сосновоборск, ИНН: 2458008968.
6. Площадь прилегающей территории: контур (1) – 469 кв. м., контур (2) – 32 кв. м, общая площадь прилегающей территории – 501 кв. м.




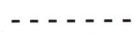
Обозначение характерных точек границ	Координаты, м	
	X	Y
Контур (1)		
1	644424.88	128400.39
2	644422.28	128399.03
3	644356.74	128345.60
4	644357.65	128344.44
5	644424.59	128399.47
6	644445.43	128374.87
7	644448.07	128371.36
8	644452.70	128365.61
9	644432.46	128348.61
10	644438.46	128340.86
11	644439.50	128343.68

12	644440.40	128345.81
13	644444.61	128353.79
14	644459.22	128365.79
15	644456.64	128368.85
16	644434.04	128395.91
1	644424.88	128400.39
Контур (2)		
1	644394.96	128298.67
2	644401.51	128291.10
3	644403.83	128293.18
4	644397.48	128300.72
1	644394.96	128298.67

Графическая часть



Условные обозначения

	граница прилегающей территории
	поворотная точка границ прилегающей территории
24:56:0201001:9	кадастровый номер земельного участка (объекта недвижимости), по отношению к которому устанавливается прилегающая территория
24:56:0201001	кадастровый квартал
	граница кадастрового квартала
	границы объектов, расположенных на прилегающей территории

Масштаб 1:1000