



АДМИНИСТРАЦИЯ ГОРОДА СОСНОВОБОРСКА

ПОСТАНОВЛЕНИЕ

11 сентября 2021

№ 166

Об утверждении описания прилегающей территории Межмуниципального отдела Министерства внутренних дел Российской Федерации «Березовский»

В соответствии с пунктом 37 статьи 1, статьей 55.25 Градостроительного кодекса Российской Федерации, Законом Красноярского края от 23.05.2019 №7-2784 «О порядке определения границ прилегающих территорий в Красноярском крае», решением Сосновоборского городского Совета депутатов от 22.08.2018 №32/131-р «Об утверждении Правил благоустройства территории муниципального образования город Сосновоборск», решением Сосновоборского городского Совета депутатов от 07.09.2020 №57/226-р «О внесении изменений в решение Сосновоборского городского Совета депутатов от 22.08.2018 №32/131-р «Об утверждении Правил благоустройства территории муниципального образования город Сосновоборск»», руководствуясь статьями 26, 38 Устава города Сосновоборска Красноярского края,

ПОСТАНОВЛЯЮ

1. Утвердить описание прилегающей территории Межмуниципального отдела Министерства внутренних дел Российской Федерации «Березовский» (ОГРН 1022400561369) общей площадью 719,0 кв.м., местоположение: установлено относительно ориентира, расположенного в границах участка, почтовый адрес ориентира: Красноярский край, г. Сосновоборск, ул. Труда, дом 3.

Объект, по отношению к которому устанавливается прилегающая территория: земельный участок с кадастровым номером 24:56:0201001:26, находящийся в постоянном (бессрочном) пользовании Межмуниципального отдела Министерства внутренних дел Российской Федерации «Березовский» от 10.10.2011 № 24-24-30/010/2011-935.

2. Опубликовать постановление в городской газете «Рабочий» и разместить на официальном сайте администрации города Сосновоборска.

3. Контроль за исполнением постановления возложить на заместителя Главы города по вопросам жизнеобеспечения (Д.В. Иванов).

4. Постановление вступает в силу со дня, следующего за днем его официального опубликования в городской газете «Рабочий».

Глава города

КОПИЯ ВЕРНА
Руководитель управления делами и кадрами
администрации города
Сосновоборска
14.09 2009 г. подпись

А.С. Кудрявцев



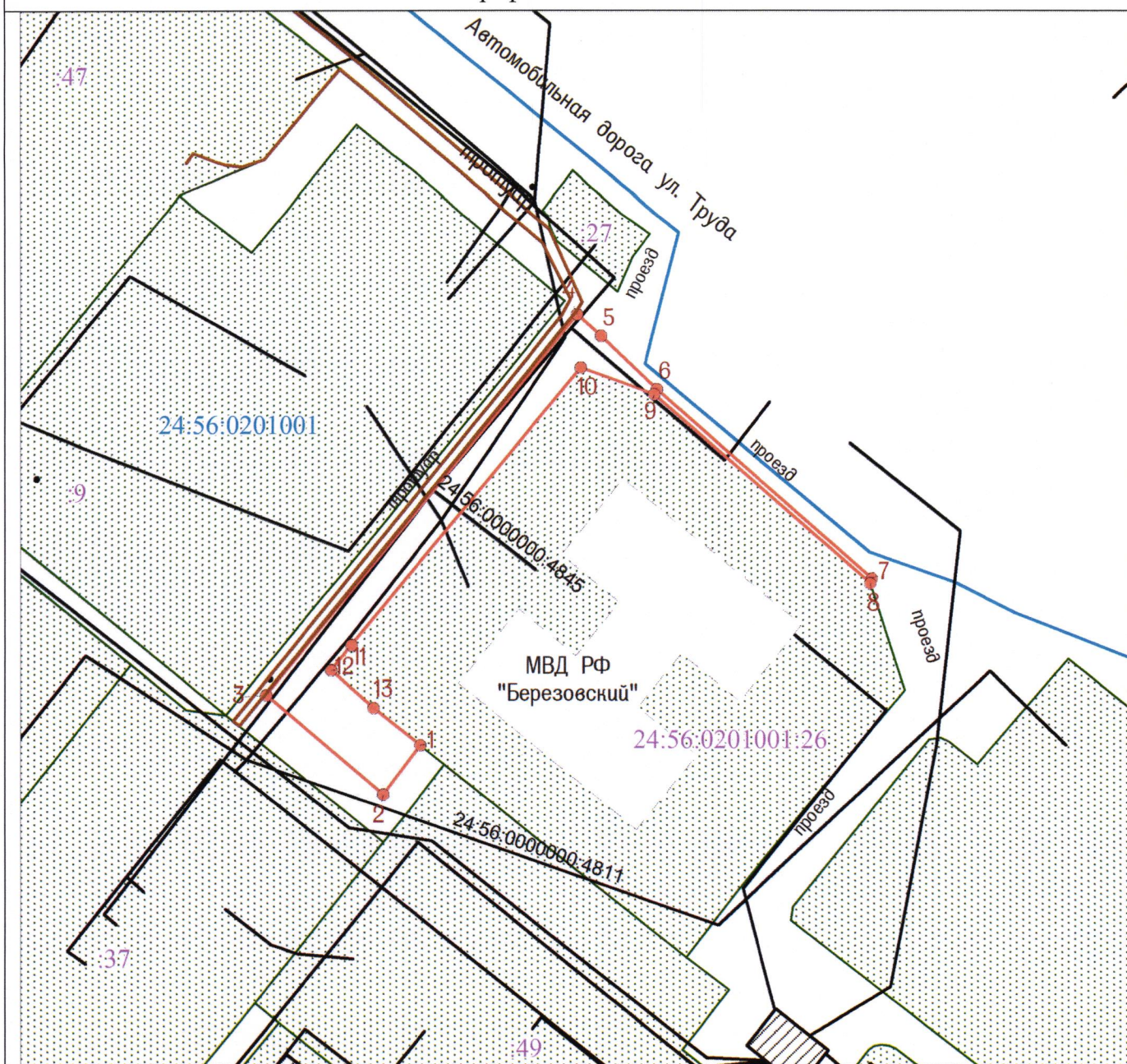
ОПИСАНИЕ ПРИЛЕГАЮЩЕЙ ТЕРРИТОРИИ

Межмуниципальный отдел Министерства внутренних дел Российской Федерации "Березовский", ИНН: 2404012527





1. Местоположение прилегающей территории (адресные ориентиры): установлено относительно ориентира, расположенного в границах участка. Ориентир здание ГОВД. Почтовый адрес ориентира: Красноярский край, г. Сосновоборск, ул. Труда, дом 3.
2. Кадастровый номер объекта, по отношению к которому устанавливается прилегающая территория: 24:56:0201001:26
3. Сведения о собственнике и (или) ином законном владельце здания, строения, сооружения, земельного участка, а также уполномоченном лице: Межмуниципальный отдел Министерства внутренних дел Российской Федерации "Березовский", ИНН: 2404012527
4. Площадь прилегающей территории: 719 кв. м.

Обозначение характерных точек границ	Координаты, м	
	X	Y
1	644352.88	128375.97
2	644344.92	128369.91
3	644360.89	128350.97
4	644422.43	128401.53
5	644418.94	128405.40
6	644410.36	128414.46
7	644379.76	128449.27
8	644379.02	128448.99
9	644409.54	128414.03
10	644413.84	128402.09
11	644368.98	128364.81
12	644364.89	128361.52
13	644358.82	128368.38
1	644352.88	128375.97

Графическая часть



Условные обозначения

	граница прилегающей территории
	поворотная точка границ прилегающей территории
24:56:0201001:26	кадастровый номер земельного участка (объекта недвижимости), по отношению к которому устанавливается прилегающая территория
24:56:0201001	кадастровый квартал
	граница кадастрового квартала
	границы объектов, расположенных на прилегающей территории

Масштаб 1:1000