



АДМИНИСТРАЦИЯ ГОРОДА СОСНОВОБОРСКА

ПОСТАНОВЛЕНИЕ

И.А. Сидорова 20 авг

№ 1059

Об утверждении описания прилегающей территории Краевого государственного автономного учреждения социального обслуживания «Комплексный центр социального обслуживания населения «Сосновоборский»

В соответствии с пунктом 37 статьи 1, статьей 55.25 Градостроительного кодекса Российской Федерации, Законом Красноярского края от 23.05.2019 №7-2784 «О порядке определения границ прилегающих территорий в Красноярском крае», решением Сосновоборского городского Совета депутатов от 22.08.2018 №32/131-р «Об утверждении Правил благоустройства территории муниципального образования город Сосновоборск», решением Сосновоборского городского Совета депутатов от 07.09.2020 №57/226-р «О внесении изменений в решение Сосновоборского городского Совета депутатов от 22.08.2018 №32/131-р «Об утверждении Правил благоустройства территории муниципального образования город Сосновоборск»», руководствуясь статьями 26, 38 Устава города Сосновоборска Красноярского края,

ПОСТАНОВЛЯЮ

1. Утвердить описание прилегающей территории Краевого государственного автономного учреждения социального обслуживания «Комплексный центр социального обслуживания населения «Сосновоборский» (ОГРН 1022400560599) общей площадью 89,0 кв.м., местоположение: установлено относительно ориентира, расположенного в границах участка, почтовый адрес ориентира: Красноярский край, г. Сосновоборск, ул. Весенняя, 9 (прилагается).

Объект, по отношению к которому устанавливается прилегающая территория: земельный участок с кадастровым номером 24:56:0201006:41, находящийся в постоянном (бессрочном) пользовании Краевого государственного автономного учреждения социального обслуживания

«Комплексный центр социального обслуживания населения «Сосновоборский» от 23.11.2011 №24-24-30/012/2011-857.

2. Опубликовать постановление в городской газете «Рабочий» и разместить на официальном сайте администрации города Сосновоборска.

3. Контроль за исполнением постановления возложить на заместителя Главы города по вопросам жизнеобеспечения (Д.В. Иванов).

4. Постановление вступает в силу со дня, следующего за днем его официального опубликования в городской газете «Рабочий».

Глава города



А.С. Кудрявцев



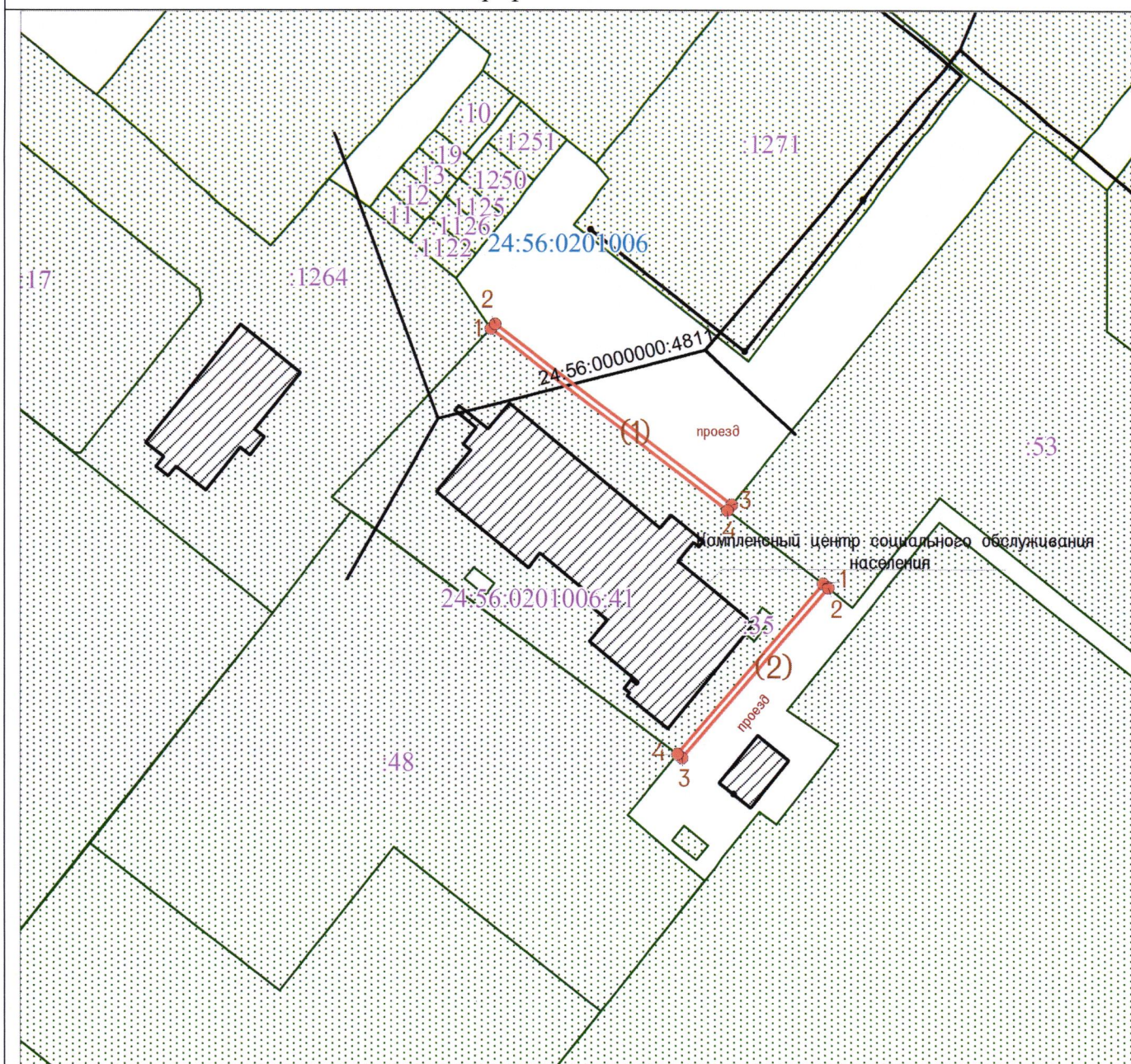
ОПИСАНИЕ ПРИЛЕГАЮЩЕЙ ТЕРРИТОРИИ

Краевое государственное автономное учреждение социального обслуживания "Комплексный центр социального обслуживания населения "Сосновоборский", ИНН: 2458009048





1. Местоположение прилегающей территории (адресные ориентиры): установлено относительно ориентира, расположенного за пределами участка. Почтовый адрес ориентира: Красноярский край, г. Сосновоборск, ул. Весенняя, 9.
2. Кадастровый номер объекта, по отношению к которому устанавливается прилегающая территория: 24:56:0201006:41
3. Сведения о собственнике и (или) ином законном владельце здания, строения, сооружения, земельного участка, а также уполномоченном лице: Краевое государственное автономное учреждение социального обслуживания "Комплексный центр социального обслуживания населения "Сосновоборский", ИНН: 2458009048.
4. Площадь прилегающей территории: Контур (1) – 52 кв.м., контур (2) – 37 кв.м., общая площадь прилегающей территории – 89 кв.м.

Обозначение характерных точек границ	Координаты, м	
	X	Y
Контур (1)		
1	643697.18	127616.69
2	643697.97	127617.39
3	643668.79	127655.68
4	643667.91	127654.98
1	643697.18	127616.69
Контур (2)		
1	643656.12	127670.41
2	643655.45	127671.22
3	643628.18	127647.71
4	643628.81	127646.95
1	643656.12	127670.41

Графическая часть



Условные обозначения

	граница прилегающей территории
	поворотная точка границ прилегающей территории
24:56:0201006:41	кадастровый номер земельного участка (объекта недвижимости), по отношению к которому устанавливается прилегающая территория
24:56:0201006	кадастровый квартал
	граница кадастрового квартала
	границы объектов, расположенных на прилегающей территории

Масштаб 1:1000