



АДМИНИСТРАЦИЯ ГОРОДА СОСНОВОБОРСКА

ПОСТАНОВЛЕНИЕ

14 сентября 2021

№ 1058

Об утверждении описания прилегающей территории Краевого государственного казенного учреждения для детей-сирот и детей, оставшихся без попечения родителей «Сосновоборский детский дом»

В соответствии с пунктом 37 статьи 1, статьей 55.25 Градостроительного кодекса Российской Федерации, Законом Красноярского края от 23.05.2019 №7-2784 «О порядке определения границ прилегающих территорий в Красноярском крае», решением Сосновоборского городского Совета депутатов от 22.08.2018 №32/131-р «Об утверждении Правил благоустройства территории муниципального образования город Сосновоборск», решением Сосновоборского городского Совета депутатов от 07.09.2020 №57/226-р «О внесении изменений в решение Сосновоборского городского Совета депутатов от 22.08.2018 №32/131-р «Об утверждении Правил благоустройства территории муниципального образования город Сосновоборск»», руководствуясь статьями 26, 38 Устава города Сосновоборска Красноярского края,

ПОСТАНОВЛЯЮ

1. Утвердить описание прилегающей территории Краевого государственного казенного учреждения для детей-сирот и детей, оставшихся без попечения родителей «Сосновоборский детский дом» (ОГРН 1022400558950) общей площадью 381,0 кв.м., местоположение: установлено относительно ориентира, расположенного в границах участка, почтовый адрес ориентира: Красноярский край, г. Сосновоборск, ул. 9 пятилетки, дом 13.

Объект, по отношению к которому устанавливается прилегающая территория: земельный участок с кадастровым номером 24:56:0201003:3, находящийся в постоянном (бессрочном) пользовании Краевого государственного казенного учреждения для детей-сирот и детей, оставшихся без попечения родителей «Сосновоборский детский дом» от 04.08.2004 № 24:01.30: 7 .2004: 22 .

2. Опубликовать постановление в городской газете «Рабочий» и разместить на официальном сайте администрации города Сосновоборска.

3. Контроль за исполнением постановления возложить на заместителя Главы города по вопросам жизнеобеспечения (Д.В. Иванов).

4. Постановление вступает в силу со дня, следующего за днем его официального опубликования в городской газете «Рабочий».

Глава города



ОПИСАНИЕ ПРИЛЕГАЮЩЕЙ ТЕРРИТОРИИ

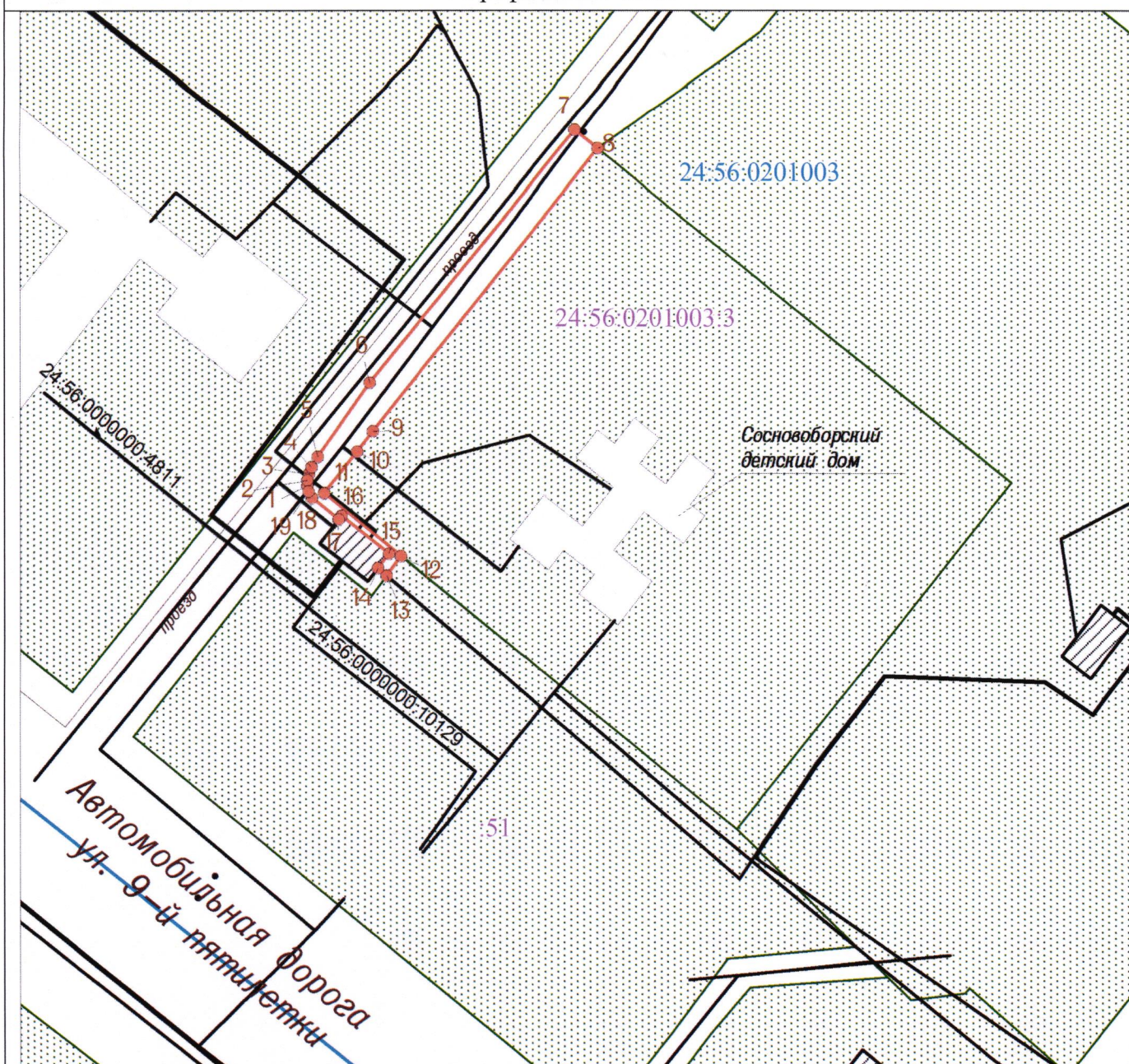
Краевое государственное казенное учреждение для детей-сирот и детей, оставшихся без попечения родителей "Сосновоборский детский дом", ИНН: 2458006921

1. Местоположение прилегающей территории (адресные ориентиры): установлено относительно ориентира, расположенного в границах участка. Ориентир здание. Почтовый адрес ориентира: Красноярский край, г Сосновоборск, ул. 9 пятилетки, дом 13
2. Кадастровый номер объекта, по отношению к которому устанавливается прилегающая территория: 24:56:0201003:3.
3. Сведения о собственнике и (или) ином законном владельце здания, строения, сооружения, земельного участка, а также уполномоченном лице: Краевое государственное казенное учреждение для детей-сирот и детей, оставшихся без попечения родителей "Сосновоборский детский дом", ИНН: 2458006921
4. Площадь прилегающей территории: 381 кв. м.





Обозначение характерных точек границ	Координаты, м	
	X	Y
1	644187.44	127575.66
2	644188.31	127575.67
3	644189.37	127575.96
4	644190.42	127576.36
5	644192.08	127577.36
6	644203.99	127585.74
7	644244.68	127619.10
8	644241.71	127622.83
9	644196.20	127586.25
10	644192.89	127583.74

11	644186.21	127578.38
12	644176.08	127590.83
13	644172.97	127588.47
14	644174.15	127587.08
15	644176.45	127588.87
16	644182.52	127581.18
17	644181.95	127580.71
18	644185.48	127576.39
19	644186.47	127575.83
1	644187.44	127575.66

Графическая часть



Условные обозначения

	граница прилегающей территории
	поворотная точка границ прилегающей территории
24:56:0201003:3	кадастровый номер земельного участка (объекта недвижимости), по отношению к которому устанавливается прилегающая территория
24:56:0201003	кадастровый квартал
	граница кадастрового квартала
	границы объектов, расположенных на прилегающей территории

Масштаб 1:1000