



Уч 50

АДМИНИСТРАЦИЯ ГОРОДА СОСНОВОБОРСКА

ПОСТАНОВЛЕНИЕ

14 июля 2022

№ 48

Об утверждении описания прилегающей территории земельного участка с кадастровым номером 24:56:0202001:98

В соответствии с пунктом 37 статьи 1, статьей 55.25 Градостроительного кодекса Российской Федерации, Законом Красноярского края от 23.05.2019 №7-2784 «О порядке определения границ прилегающих территорий в Красноярском крае», решениями Сосновоборского городского Совета депутатов от 22.08.2018 №32/131-р «Об утверждении Правил благоустройства территории муниципального образования город Сосновоборск», от 07.09.2020 №57/226-р «О внесении изменений в решение Сосновоборского городского Совета депутатов от 22.08.2018 №32/131-р «Об утверждении Правил благоустройства территории муниципального образования город Сосновоборск»», руководствуясь статьями 26, 38 Устава города Сосновоборска Красноярского края,

ПОСТАНОВЛЯЮ

1. Утвердить описание прилегающей территории, общей площадью 1117±12 кв.м., местоположение: установлено относительно ориентира, расположенного в границах участка. Ориентир магазин строительных материалов. Почтовый адрес ориентира: Красноярский край, г. Сосновоборск, в районе ул. 9-ой Пятилетки, 16, (прилагается).

Объект, по отношению к которому устанавливается прилегающая территория: земельный участок с кадастровым номером 24:56:0202001:98, находящийся в собственности Данные изъяты № 24-24-30/008/2009-796 от 17.11.2009.

2. Опубликовать постановление в городской газете «Рабочий» и разместить на официальном сайте администрации города Сосновоборска.

3. Контроль за исполнением постановления возложить на заместителя главы города по вопросам жизнеобеспечения (Д.В. Иванов)

И.о. Главы города Сосновоборска _____ Д.В. Иванов

Копия верна

Управление делами и кадрами

Руководитель управления делами и кадрами администрации города Сосновоборска _____

14.07.2022 подпись

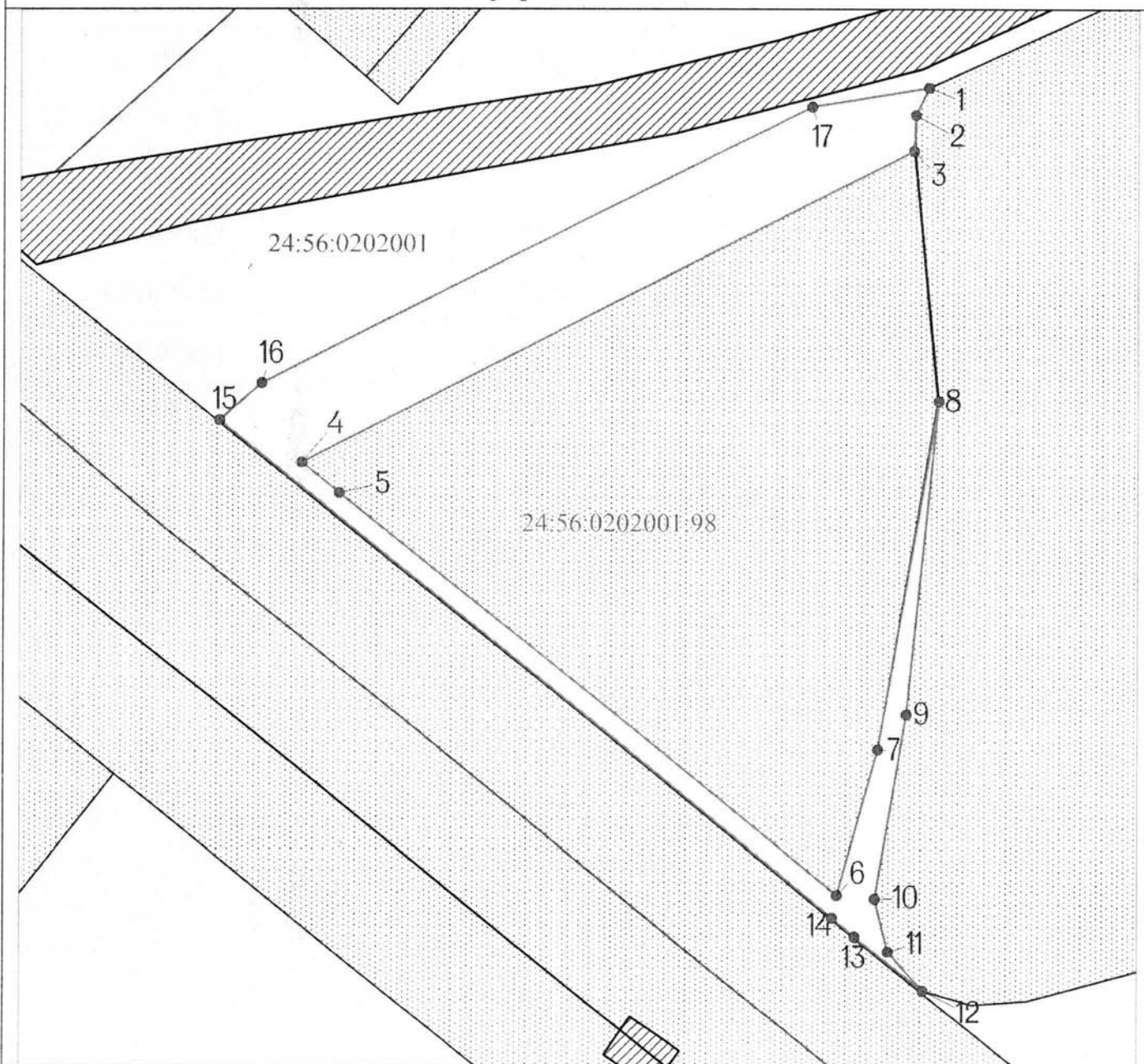
ОПИСАНИЕ ПРИЛЕГАЮЩЕЙ ТЕРРИТОРИИ

1. Местоположение прилегающей территории (адресные ориентиры):
установлено относительно ориентира, расположенного в границах участка. Ориентир магазин строительных материалов. Почтовый адрес ориентира: Красноярский край, г. Сосновоборск, в районе ул. 9-ой Пятилетки, 16.
2. Кадастровый номер объекта, по отношению к которому устанавливается прилегающая территория: 24:56:0202001:98
3. Сведения о собственнике и (или) ином законном владельце здания, строения, сооружения, земельного участка, а также уполномоченном лице:
Правообладатель: Данные изъяты Собственность, № 24-24-30/008/2009-796 от 17.11.2009г.
4. Площадь прилегающей территории: 1117 ± 12 кв.м.





Обозначение характерных точек границ	Координаты, м	
	X	Y
1	643231.68	128806.04
2	643228.60	128804.56
3	643224.50	128804.41
4	643189.46	128735.51
5	643186.02	128739.78
6	643140.88	128795.86
7	643157.02	128800.44
8	643196.36	128807.24
9	643160.94	128803.64
10	643140.46	128800.14

11	643134.64	128801.60
12	643130.24	128805.56
13	643136.28	128797.84
14	643138.38	128795.32
15	643194.19	128726.23
16	643198.37	128730.98
17	643229.52	128792.92
1	643231.68	128806.04

Графическая часть



Условные обозначения

	граница прилегающей территории
	поворотная точка границ прилегающей территории
24:56:0202001:98	кадастровый номер земельного участка (объекта недвижимости), по отношению к которому устанавливается прилегающая территория
24:56:0202001	кадастровый квартал
	граница кадастрового квартала
	границы объектов, расположенных на прилегающей территории

Масштаб 1:700