



АДМИНИСТРАЦИЯ ГОРОДА СОСНОВОБОРСКА

ПОСТАНОВЛЕНИЕ

14 июля 2022

№ 42

Об утверждении описания прилегающей территории земельного участка с кадастровым номером 24:56:0203001:68

В соответствии с пунктом 37 статьи 1, статьей 55.25 Градостроительного кодекса Российской Федерации, Законом Красноярского края от 23.05.2019 №7-2784 «О порядке определения границ прилегающих территорий в Красноярском крае», решениями Сосновоборского городского Совета депутатов от 22.08.2018 №32/131-р «Об утверждении Правил благоустройства территории муниципального образования город Сосновоборск», от 07.09.2020 №57/226-р «О внесении изменений в решение Сосновоборского городского Совета депутатов от 22.08.2018 №32/131-р «Об утверждении Правил благоустройства территории муниципального образования город Сосновоборск»», руководствуясь статьями 26, 38 Устава города Сосновоборска Красноярского края,

ПОСТАНОВЛЯЮ

1. Утвердить описание прилегающей территории, общей площадью 103±4 кв.м., местоположение: установлено относительно ориентира, расположенного в границах участка, почтовый адрес ориентира: Красноярский край, г. Сосновоборск, в районе ул. Труда, (прилагается).

Объект, по отношению к которому устанавливается прилегающая территория: земельный участок с кадастровым номером 24:56:0203001:68, находящийся в государственной собственности. Содержание ограничения в использовании или ограничения права на объект недвижимости или обременения объекта недвижимости: Постановление администрации города Сосновоборска №191 от 30.03.2001, временные.

2. Опубликовать постановление в городской газете «Рабочий» и разместить на официальном сайте администрации города Сосновоборска.

3. Контроль за исполнением постановления возложить на заместителя главы города по вопросам жизнеобеспечения (Д.В. Иванов).

И.о. Главы города Сосновоборска



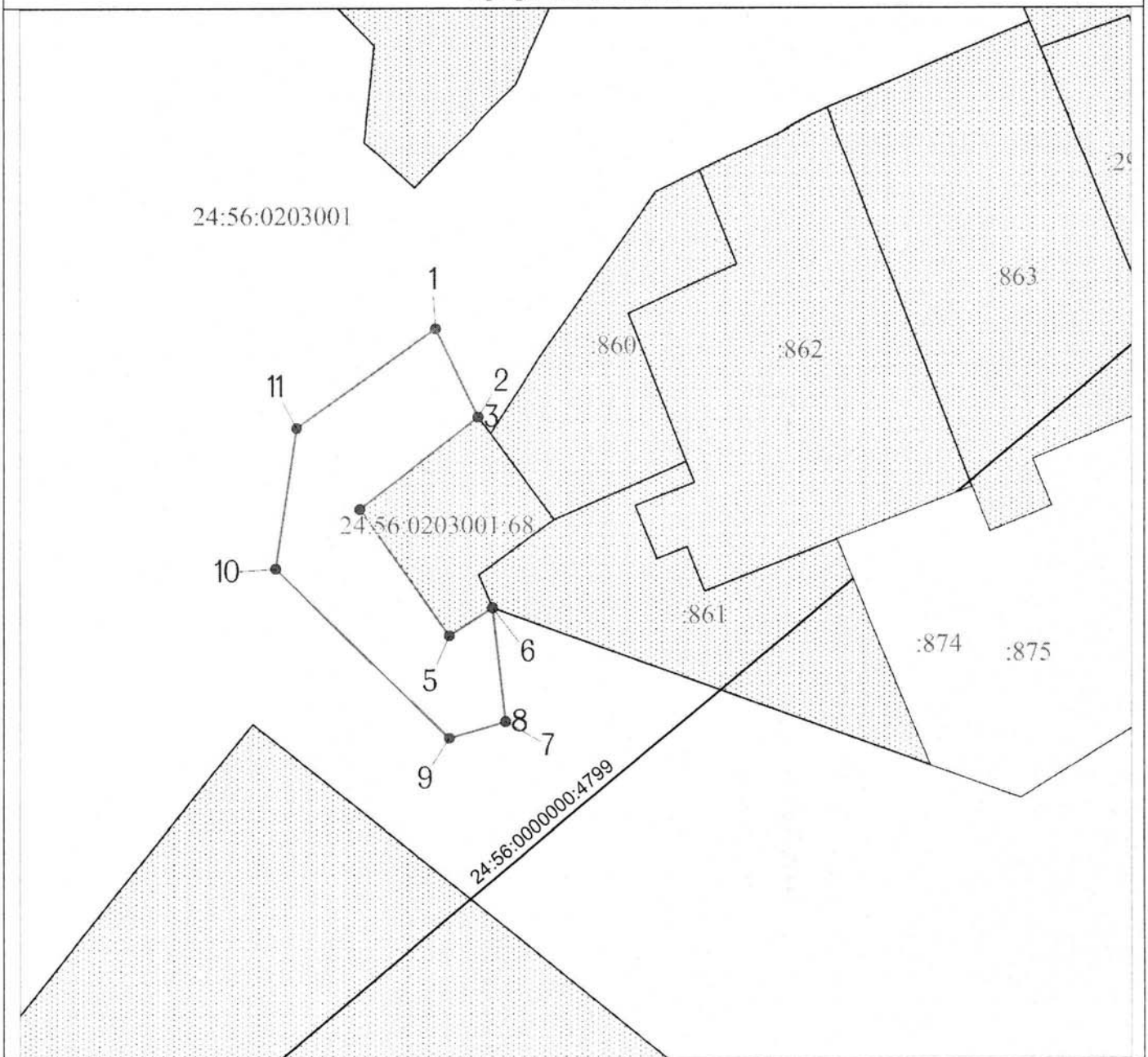
Д.В. Иванов

ОПИСАНИЕ ПРИЛЕГАЮЩЕЙ ТЕРРИТОРИИ





1. Местоположение прилегающей территории (адресные ориентиры): установлено относительно ориентира, расположенного в границах участка. Ориентир киоск. Почтовый адрес ориентира: Красноярский край, г. Сосновоборск, ул. Труда.
2. Кадастровый номер объекта, по отношению к которому устанавливается прилегающая территория: 24:56:0203001:68
3. Сведения о собственнике и (или) ином законном владельце здания, строения, сооружения, земельного участка, а также уполномоченном лице: Правообладатель: Государственная собственность. Содержание ограничения в использовании или ограничения права на объект недвижимости или обременения объекта недвижимости : Постановление администрации города Сосновоборска № 191 от 30.03.2001, Временные. Дата истечения срока действия временного характера 06.06.2013г.
Площадь прилегающей территории: 103 ± 4 кв. м.

Обозначение характерных точек границ	Координаты, м	
	X	Y
1	645070.23	127762.11
2	645065.94	127764.17
3	645065.94	127764.17
4	645061.47	127758.44
5	645055.34	127762.78
6	645056.70	127764.88
7	645051.15	127765.51
8	645051.14	127765.50
9	645050.34	127762.78
10	645058.58	127754.36
11	645065.41	127755.37
1	645070.23	127762.11

Графическая часть



Условные обозначения

	граница прилегающей территории
	поворотная точка границ прилегающей территории
24:56:0203001:68	кадастровый номер земельного участка (объекта недвижимости), по отношению к которому устанавливается прилегающая территория
24:56:0203001	кадастровый квартал
	граница кадастрового квартала
	границы объектов, расположенных на прилегающей территории

Масштаб 1:300