



АДМИНИСТРАЦИЯ ГОРОДА СОСНОВОБОРСКА

ПОСТАНОВЛЕНИЕ

14 сентября 2022

№ 43

Об утверждении описания прилегающей территории земельного участка с кадастровым номером 24:56:0202002:39

В соответствии с пунктом 37 статьи 1, статьей 55.25 Градостроительного кодекса Российской Федерации, Законом Красноярского края от 23.05.2019 №7-2784 «О порядке определения границ прилегающих территорий в Красноярском крае», решениями Sosnovoborskogo городского Совета депутатов от 22.08.2018 №32/131-р «Об утверждении Правил благоустройства территории муниципального образования город Sosnovoborsk», от 07.09.2020 №57/226-р «О внесении изменений в решение Sosnovoborskogo городского Совета депутатов от 22.08.2018 №32/131-р «Об утверждении Правил благоустройства территории муниципального образования город Sosnovoborsk»», руководствуясь статьями 26, 38 Устава города Sosnovoborska Красноярского края,

ПОСТАНОВЛЯЮ

1. Утвердить описание прилегающей территории, общей площадью 2508±18 кв.м., местоположение: установлено относительно ориентира, расположенного в границах участка, почтовый адрес ориентира: Красноярский край, г. Sosnovoborsk, ул. Энтузиастов (прилагается).

Объект, по отношению к которому устанавливается прилегающая территория: земельный участок с кадастровым номером 24:56:0202001:39, находящийся в аренде (в том числе, субаренде) №24-24/030-24/030/001/2015-7212/2 от 07.10.2015

Данные изъяты

Данные изъяты

2. Опубликовать постановление в городской газете «Рабочий» и разместить на официальном сайте администрации города Sosnovoborska.

3. Контроль за исполнением постановления возложить на заместителя главы города по вопросам жизнеобеспечения (Д.В. Иванов).

И.о. Главы города Sosnovoborska



ОПИСАНИЕ ПРИЛЕГАЮЩЕЙ ТЕРРИТОРИИ

1. Местоположение прилегающей территории (адресные ориентиры):
установлено относительно ориентира, расположенного в границах участка.

Почтовый адрес ориентира: Красноярский край, г. Сосновоборск, ул. Энтузиастов.

2. Кадастровый номер объекта, по отношению к которому устанавливается прилегающая территория: 24:56:0202001:39

3. Сведения о собственнике и (или) ином законном владельце здания, строения, сооружения, земельного участка, а также уполномоченном лице:

лицо, в пользу которого установлено ограничение прав и обременение объекта недвижимости: Данные изъяты

Данные изъяты

Данные изъяты

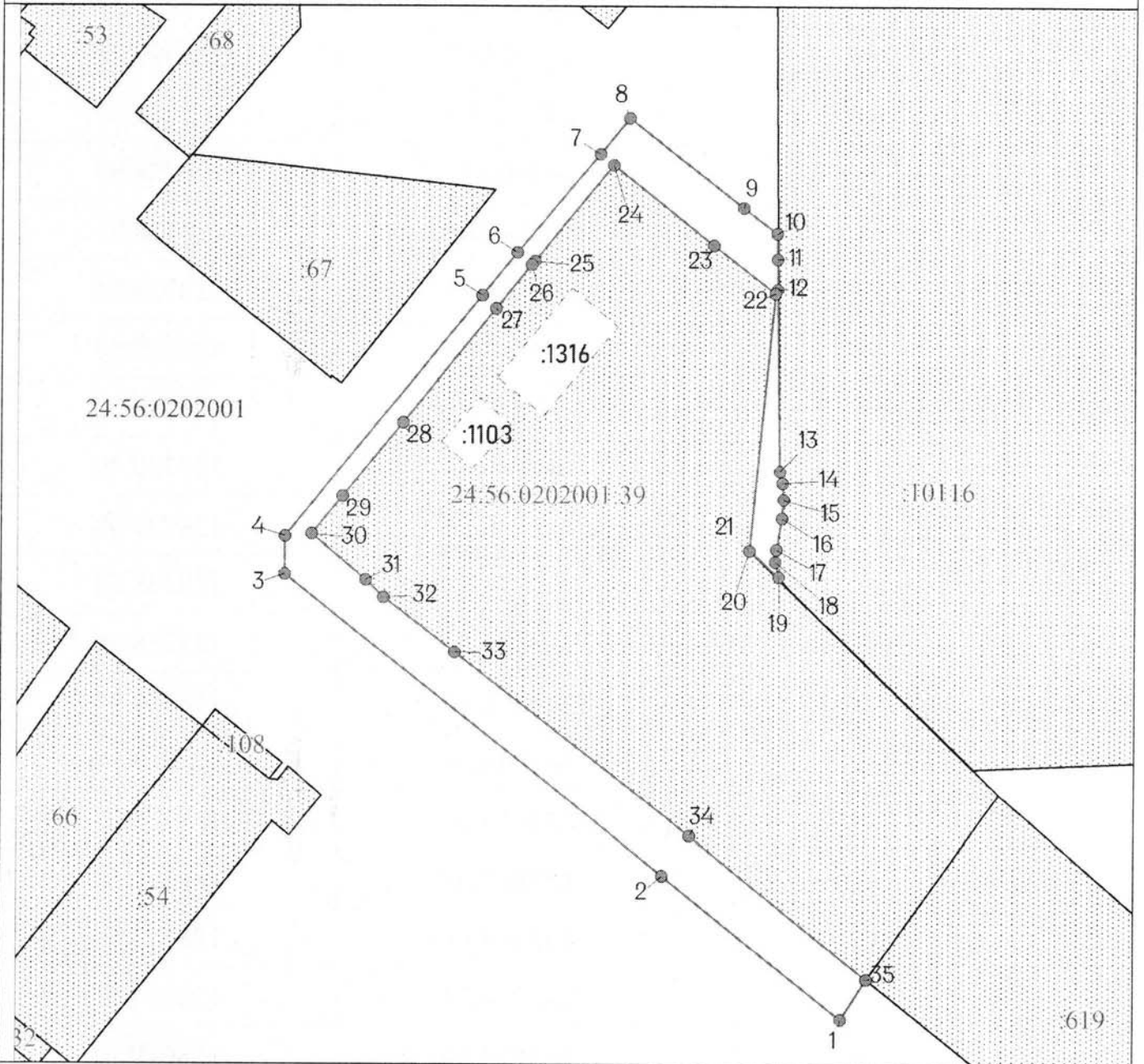
Аренда (в том числе, субаренда), №24-24/030-24/030/001/2015-7212/2 от 07.10.2015г., с 07.10.2015 по 14.09.2064 г.

4. Площадь прилегающей территории: 2508 ± 18 кв. м.





Обозначение характерных точек границ	Координаты, м	
	X	Y
1	643744.78	128748.05
2	643736.34	128742.70
3	643766.24	128705.24
4	643829.05	128626.07
5	643837.02	128626.16
6	643887.44	128667.19
7	643896.40	128674.42

8	643917.03	128691.79
9	643924.58	128697.91
10	643905.86	128721.83
11	643900.42	128728.85
12	643895.09	128728.91
13	643888.71	128728.99
14	643850.76	128729.60
15	643848.24	128730.16
16	643844.78	128730.40
17	643840.88	128730.08
18	643834.38	128728.88
19	643831.76	128728.68
20	643828.64	128729.44
21	643834.14	128723.26
22	643834.15	128723.25
23	643887.93	128728.52
24	643898.01	128715.63
25	643914.77	128694.62
26	643894.60	128678.12
27	643893.81	128677.45
28	643884.69	128670.08
29	643860.79	128650.74
30	643845.31	128638.16
31	643837.46	128631.65
32	643827.89	128643.04
33	643824.31	128646.77
34	643812.80	128661.77
35	643774.35	128710.94
1	643744.78	128748.05

Графическая часть



Условные обозначения

	граница прилегающей территории
	поворотная точка границ прилегающей территории
24:56:0202001:39	кадастровый номер земельного участка (объекта недвижимости), по отношению к которому устанавливается прилегающая территория
24:56:0202001	кадастровый квартал
	граница кадастрового квартала
	границы объектов, расположенных на прилегающей территории

Масштаб 1:1000