



# АДМИНИСТРАЦИЯ ГОРОДА СОСНОВОБОРСКА

## ПОСТАНОВЛЕНИЕ

14 июля 2022

№ 42

Об утверждении описания прилегающей территории земельного участка с кадастровым номером 24:56:0203001:29

В соответствии с пунктом 37 статьи 1, статьей 55.25 Градостроительного кодекса Российской Федерации, Законом Красноярского края от 23.05.2019 №7-2784 «О порядке определения границ прилегающих территорий в Красноярском крае», решениями Сосновоборского городского Совета депутатов от 22.08.2018 №32/131-р «Об утверждении Правил благоустройства территории муниципального образования город Сосновоборск», от 07.09.2020 №57/226-р «О внесении изменений в решение Сосновоборского городского Совета депутатов от 22.08.2018 №32/131-р «Об утверждении Правил благоустройства территории муниципального образования город Сосновоборск»», руководствуясь статьями 26, 38 Устава города Сосновоборска Красноярского края,

### ПОСТАНОВЛЯЮ

1. Утвердить описание прилегающей территории, общей площадью 999±11 кв.м., местоположение: установлено относительно ориентира, расположенного в границах участка. Ориентир насосная станция. Почтовый адрес ориентира: Красноярский край, г. Сосновоборск, ул. Труда, дом 24, (прилагается).

Объект, по отношению к которому устанавливается прилегающая территория: земельный участок с кадастровым номером 24:56:0203001:29, находящийся в собственности Данные изъяты № 24-24-30/007/2011-199 от 11.03.2011. Лицо, в пользу которого установлено ограничение прав и обременение объекта недвижимости: Данные изъяты

Данные изъяты, аренда (в том числе, субаренда) №24:01.30:6.2004:14 от 02.07.2004.

2. Опубликовать постановление в городской газете «Рабочий» и разместить на официальном сайте администрации города Сосновоборска.

3. Контроль за исполнением постановления возложить на заместителя главы города по вопросам жизнеобеспечения (Д.В. Иванов).

И.о. Главы города Сосновоборска



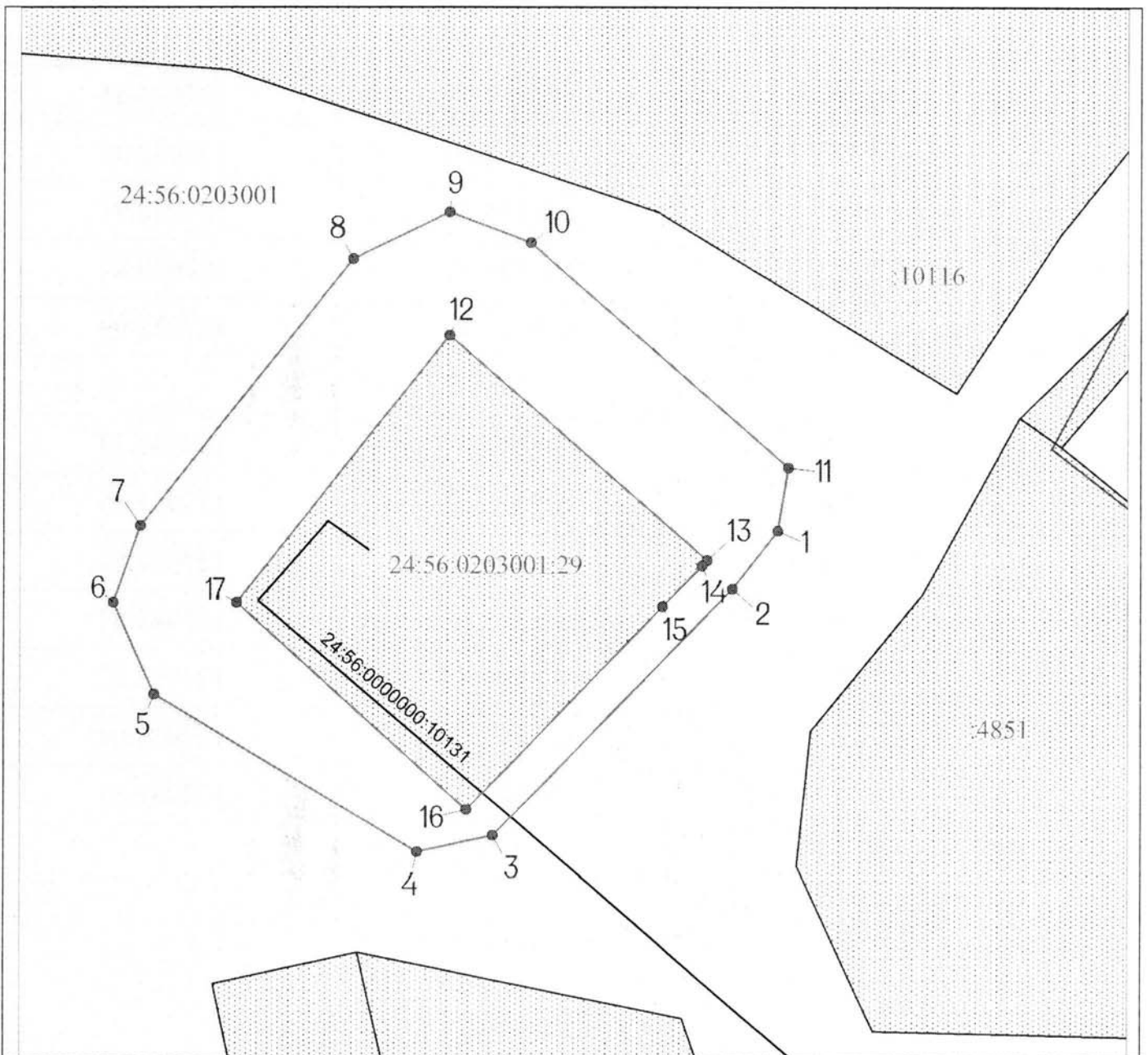
Д.В. Иванов

## ОПИСАНИЕ ПРИЛЕГАЮЩЕЙ ТЕРРИТОРИИ





1. Местоположение прилегающей территории (адресные ориентиры):  
установлено относительно ориентира, расположенного в границах участка. Ориентир насосная станция. Почтовый адрес ориентира: Красноярский край, г. Сосновоборск, ул. Труда, дом 24.
2. Кадастровый номер объекта, по отношению к которому устанавливается прилегающая территория: 24:56:0203001:29
3. Сведения о собственнике и (или) ином законном владельце здания, строения, сооружения, земельного участка, а также уполномоченном лице:  
Правообладатель (правообладатели): Данные изъяты  
Данные изъяты Собственность, № 24-24-30/007/2011-199 от 11.03.2011г.  
лицо, в пользу которого установлено ограничение прав и обременение объекта недвижимости: Данные изъяты  
Данные изъяты  
Аренда (в том числе, субаренда), № 24:01.30:6.2004:14 от 02.07.2004г., срок, на который установлено ограничение прав и обременение  
объекта недвижимости: с 02.07.2004 по 24.11.2048 г.
4. Площадь прилегающей территории: 999 ± 11 кв. м.

Обозначение характерных точек границ	Координаты, м	
	X	Y
	(1)	
1	645231.30	127958.99
2	645226.61	127955.31
3	645206.58	127935.89
4	645205.23	127929.70
5	645218.05	127908.35
6	645225.48	127905.04

7	645231.71	127907.22
8	645253.43	127924.51
9	645257.20	127932.33
10	645254.73	127938.91
11	645236.43	127959.84
1	645231.30	127958.99
(2)		
12	645247.20	127932.33
13	645228.90	127953.26
14	645228.47	127952.84
15	645225.15	127949.64
16	645208.65	127933.72
17	645225.48	127915.04
12	645247.20	127932.33



Условные обозначения

	граница прилегающей территории
	поворотная точка границ прилегающей территории
24:56:0203001:29	кадастровый номер земельного участка (объекта недвижимости), по отношению к которому устанавливается прилегающая территория
24:56:0203001	кадастровый квартал
	граница кадастрового квартала
	границы объектов, расположенных на прилегающей территории

Масштаб 1:500