



# АДМИНИСТРАЦИЯ ГОРОДА СОСНОВОБОРСКА

## ПОСТАНОВЛЕНИЕ

11 января 2022

№ 09

Об утверждении описания прилегающей территории земельного участка с кадастровым номером 24:56:0203001:52

В соответствии с пунктом 37 статьи 1, статьей 55.25 Градостроительного кодекса Российской Федерации, Законом Красноярского края от 23.05.2019 №7-2784 «О порядке определения границ прилегающих территорий в Красноярском крае», решениями Сосновоборского городского Совета депутатов от 22.08.2018 №32/131-р «Об утверждении Правил благоустройства территории муниципального образования город Сосновоборск», от 07.09.2020 №57/226-р «О внесении изменений в решение Сосновоборского городского Совета депутатов от 22.08.2018 №32/131-р «Об утверждении Правил благоустройства территории муниципального образования город Сосновоборск»», руководствуясь статьями 26, 38 Устава города Сосновоборска Красноярского края,

### ПОСТАНОВЛЯЮ

1. Утвердить описание прилегающей территории, общей площадью 1482±13 кв.м., местоположение: установлено относительно ориентира, расположенного в границах участка, почтовый адрес ориентира: Красноярский край, г. Сосновоборск, ул. Заводская, (прилагается).

Объект, по отношению к которому устанавливается прилегающая территория: земельный участок с кадастровым номером 24:56:0203001:52, находящийся в собственности Данные изъяты № 24-24/030-24/030/005/2015-327/2 от 12.01.2016.

2. Опубликовать постановление в городской газете «Рабочий» и разместить на официальном сайте администрации города Сосновоборска.

3. Контроль за исполнением постановления возложить на заместителя главы города по вопросам жизнеобеспечения (Д.В. Иванов).

И.о. Главы города Сосновоборска



Д.В. Иванов

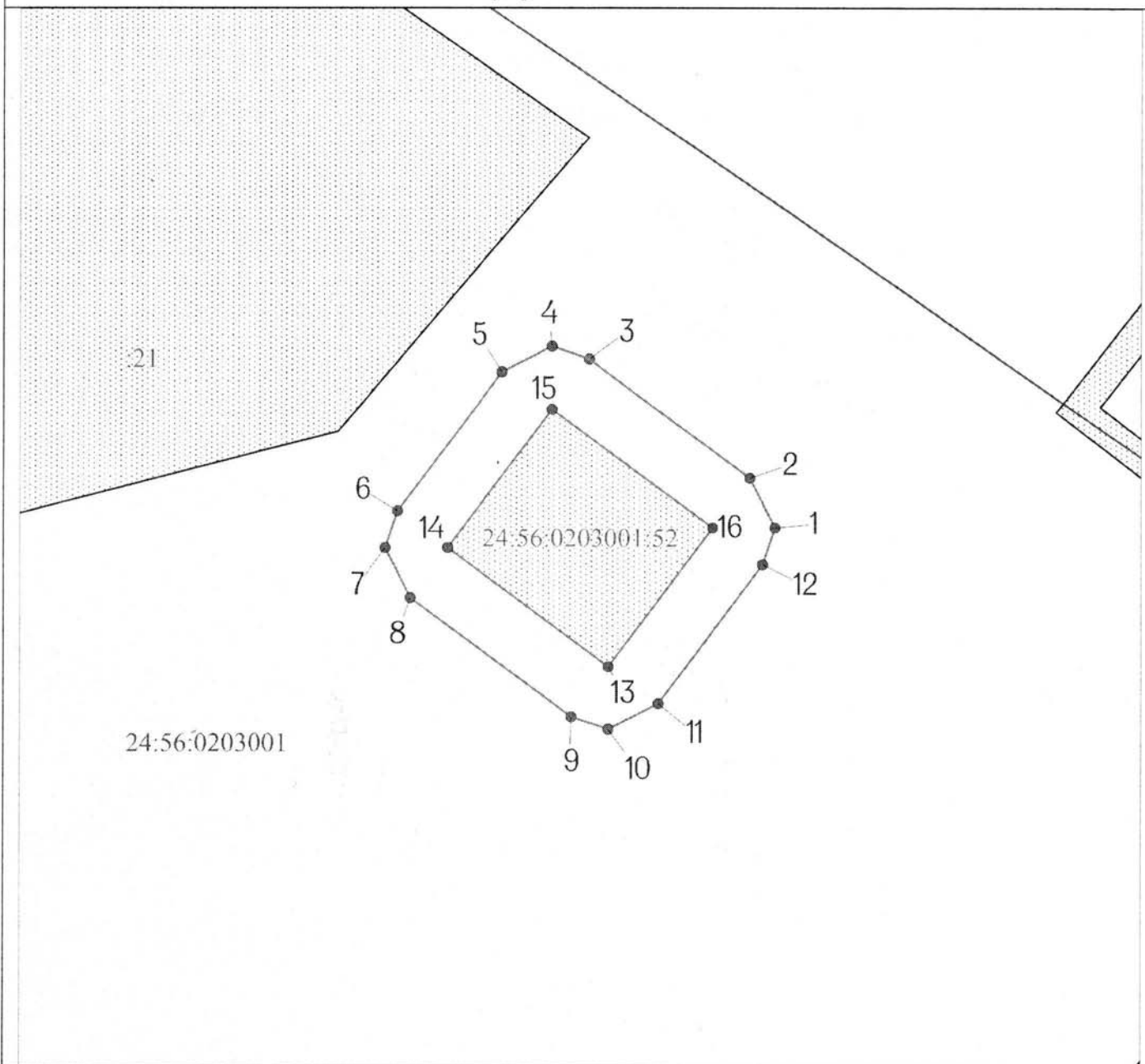
## ОПИСАНИЕ ПРИЛЕГАЮЩЕЙ ТЕРРИТОРИИ

1. Местоположение прилегающей территории (адресные ориентиры): установлено относительно ориентира, расположенного в границах участка. Почтовый адрес ориентира: Красноярский край, г. Сосновоборск, ул. Заводская.
2. Кадастровый номер объекта, по отношению к которому устанавливается прилегающая территория: 24:56:0203001:52
3. Сведения о собственнике и (или) ином законном владельце здания, строения, сооружения, земельного участка, а также уполномоченном лице: Правообладатель: Данные изъяты, Собственность, № 24-24/030-24/030/005/2015-327/2 от 12.01.2016г.
4. Площадь прилегающей территории: 1482 ± 13 кв. м.




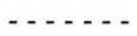
Обозначение характерных точек границ	Координаты, м	
	X	Y
1	645457.64	128365.19
2	645465.66	128361.16
3	645484.84	128335.37
4	645486.82	128329.40
5	645482.79	128321.38
6	645460.32	128304.67
7	645454.35	128302.69
8	645446.33	128306.72
9	645427.15	128332.51
10	645425.17	128338.48
11	645429.20	128346.50
12	645451.67	128363.21
1	645457.64	128365.19
13	645435.17	128338.48
14	645454.35	128312.69

15	645476.82	128329.40
16	645457.64	128355.19
14	645435.17	128338.48

Графическая часть



Условные обозначения

	граница прилегающей территории
	поворотная точка границ прилегающей территории
24:56:0203001:52	кадастровый номер земельного участка (объекта недвижимости), по отношению к которому устанавливается прилегающая территория
24:56:0203001	кадастровый квартал
	граница кадастрового квартала
	границы объектов, расположенных на прилегающей территории

Масштаб 1:1000